Zakład Elektroinstalacyjno-Handlowy „WiS”
Pracownia Projektowa ul. Unii Europejskiej 3, 64-100 Leszno

Budowa oświetlenia drogowego ulic Sosnowej, Jodłowej, Świerkowej i Przylesie w Przybyszewie

Projekt:	7
ELEKTRYCZNY-BUDOWLANY	

Inwestor:

Gmina Święciechowa
ul. Ułańska 4
64-115 Święciechowa

Adres inwestycji:

ul. Sosnowa, Jodłowa, Świerkowa, Przylesie
m. Przybyszewo, gm. Święciechowa, pow. leszczyński, woj. wielkopolskie,
dz. nr ewid. 666, 673, 674, 681, 682, 704,
ob. ew. 0008 Przybyszewo, j. ew. 301305_2 Święciechowa

Zespół projektowy:

imię i nazwisko:	branża:	uprawnienia:	podpis:
mgr inż. Jerzy Woźniak	elektryczna projektant	877/86/Lo WKP/IE/5719/01 spec. inst. inż.	
inż. Kazimierz Pawlicki	elektryczna sprawdzający	820/86/Lo WKP/IE/3807/01 spec. inst. inż.	
inż. Marek Ratajczak	elektryczna asystent		

Kategoria obiektu budowlanego: XXVI

23.10.2018r.

Spis treści

Strona tytułowa	str.	1
Spis treści	str.	2
Opis techniczny		
Podstawa opracowania	str.	3
Przedmiot inwestycji	str.	3
Przeznaczenie oraz program użytkowy	str.	3
Istniejący stan zagospodarowania działek	str.	3
Dane techniczne podstawowe	str.	4
Projektowane prace	str.	4-6
Obszar oddziaływania obiektu	str.	6
Opinia geotechniczna	str.	6
Ochrona archeologiczna i konserwatorska	str.	6
Ochrona środowiska, przyrody i krajobrazu	str.	7
Ochrona od porażeń prądem elektrycznym.	str.	7
Uwaga	str.	7
Obliczenia oświetlenia	str.	8-10
Obliczenia techniczne	str.	11-15
Rysunki		
Rys. nr 1 – Projekt zagospodarowania terenu	str.	16
Rys. nr 2 – Schemat zasilania	str.	17
Rys. nr 3 – Słup oświetleniowy - powiązanie z podłożem	str.	18
Rys. nr 4 – Szczegóły zbliżeń i skrzyżowań	str.	19
Informacja BIOZ	str.	20-22
Oświadczenia i uprawnienia		
Oświadczenie projektanta	str.	23
Oświadczenie sprawdzającego	str.	24
Uprawnienia	str.	25-28
Uzgodnienia		
Uzgodnienie nr ZP.7230.180.2018 z dnia 31.10.2018r. wydane przez Urząd Gminy Święciechowa	str.	29-30
Odpis protokołu z narady koordynacyjnej w sprawie nr GN.III.6630.853.2018 z dnia 13.11.2018r wydany przez Starostwo Powiatowe w Lesznie	str.	31-34
Opinia nr Le-WA.5152.5274.2.2018 z dnia 21.11.2018r wydana przez Wojewódzki Urząd Ochrony Zabytków w Poznaniu del. w Lesznie	str.	35-36
Warunki przyłączenia nr 42384/2018/OD5/ZR8 z dnia 22.10.2018r. wydane przez Enea Operator	str.	37-38

Opis techniczny

do projektu budowy oświetlenia drogowego ulic Sosnowej, Jodłowej, Świerkowej i Przylesie w Przybyszewie

Podstawa opracowania

Niniejsze opracowanie wykonano w oparciu i zgodnie z następującymi materiałami :
- zlecenie Inwestora,
- podkład geodezyjny dla celów projektowych,
- wizja lokalna terenu,
- uzgodnienia z Inwestorem,
- obowiązujące przepisy i normy,
- warunki przyłączeniowe nr 42384/2018/OD5/ZR8

Przedmiot inwestycji

Przedmiotem inwestycji jest budowa instalacji oświetlenia drogowego w ul. Sosnowej, Jodłowej, Świerkowej i Przylesie w m. Przybyszewo. Projektowane linie oświetleniowe wykonane zostaną jako kablowe i przebiegać będą w granicach działek numer: 666, 673, 674, 681, 682, 704 obręb ewidencyjny 0008 Przybyszewo, jednostka ewidencyjna 301305_2 Święciechowa.

Przeznaczenie oraz program użytkowy.

Oświetlenie drogowe działające zgodnie z nastawami zegara sterującego zainstalowanego w projektowanej szafce oświetleniowej.

Istniejący stan zagospodarowania działek:

dz. nr 666, 682 – ul. Świerkowa, działka drogowa, droga gruntowa nieutwardzona, własność Gminy Święciechowa,
dz. nr 681 – ul. Jodłowa, działka drogowa, droga gruntowa nieutwardzona, własność Gminy Święciechowa,
dz. nr 704 – ul. Sosnowa, działka drogowa, droga gruntowa nieutwardzona, własność Gminy Święciechowa,
dz. nr 673, 674 – ul. Przylesie, działka drogowa, droga gruntowa nieutwardzona, własność Gminy Święciechowa,

Przez wyżej wymienione działki przebiegają następujące sieci:
- kablowa elektroenergetyczna niskiego i średniego napięcia,
- kablowa teleinformatyczna,
- wodno-kanalizacyjna,

Dane techniczne podstawowe

Napięcie zasilania	3x230V
Częstotliwość robocza	50 Hz
Moc zainstalowana w obwodzie I	0,24kW
Moc zapotrzebowana w obwodzie I	0,24kW
Obliczeniowy prąd w obwodzie I	0,37A
Zabezpieczenie obwodu I	3xgG 10A
Długość projektowanej linii oświetleniowej obwód I	ok. 180,0 m
Moc zainstalowana w obwodzie II	0,56kW
Moc zapotrzebowana w obwodzie II	0,56kW
Obliczeniowy prąd w obwodzie II	0,87A
Zabezpieczenie obwodu II	3xgG 10A
Projektowany kabel	YAKXS4x25mm2 (912,0m)
Wysokość słupów (część nadziemna)	9,0m

Projektowane prace

1.) Szafka oświetleniowa.

Jako szafkę oświetleniową wykorzystać obudowę z tworzywa termoutwardzalnego o wymiarach 530x600x250mm (szer., wys., gł.) o IP min. 44. Szafkę wyposażyć w zamek na wkładkę patentową. Obudowę ustawić na fundamencie prefabrykowanym z dodatkowym kanałem kablowym o wysokości ok. 260mm. W szafce zabudowane zostaną zabezpieczenia obwodów oraz układ automatycznego załączania oświetlenia. Jako sterownik zastosować cyfrowy programator astronomiczny. Oprzewodowanie sterowania wykonać przewodami LgY lub DY 1,5mm2. Oprzewodowanie obwodów prądowych wykonać z wykorzystaniem przewodów typu LGY o przekroju 6mm2. Szynę PEN zabudowaną w szafce uziemić. Uziemienie wykonać łącząc szynę PEN z nowoprojektowanym uziomem prętowym 3/4" o długości 10-14m. Wymagana wartość uziemienia – R<5om. Miejsce posadowienia szafki zaznaczono na rysunku nr 1 niniejszego opracowania. Doprowadzenie zasilania do szafki oświetleniowej wykonać kablem typu YAKY4x25mm2 z projektowanego złącza kablowo-pomiarowego. Złącze nie jest przedmiotem niniejszej dokumentacji. Kabel zasilający szafkę oświetleniową układać w rowie kablowym o wymiarach 0,4x0,8m na głębokości 0,7m. Kabel w wykopie układać na 10 cm podsypce z piasku, a po ułożeniu przysypać go kolejną 10cm warstwą piasku. Resztę wykopu uzupełniać ziemią rodzimą. Szafkę oświetleniową wykonać według i zgodnie ze schematem zamieszczonym na rysunku nr 2 niniejszego opracowania.

2.) Projektowane zagospodarowanie terenu. Linie oświetleniowe.

Projektowane linie oświetleniowe wyprowadzić z nowoprojektowanej szafki oświetleniowej. Linie prowadzić trasami zaprezentowanymi na rysunku nr 1 kablem typu YAKY4x25mm2 w rowie kablowym o wymiarach 0,4x0,8m na głębokości 0,7m. Wykopy prowadzić mechanicznie koparką o szerokości łyżki 40,0cm. Prace ziemne poprzedzić przekopami próbnymi w miejscach narażonych na możliwość uszkodzenia uzbrojenia istniejącego. W miejscach szczególnego zagęszczenia instalacji podziemnych, wykopy wykonać ręcznie. Kabel w wykopie układać na 10 cm podsypce z piasku, a po ułożeniu

przysypać go kolejną 10cm warstwą piasku. Resztę wykopu uzupełniać warstwami ziemią rodzimą zagęszczając ją mechanicznie z zachowaniem wymaganych wskaźników zagęszczenia gruntu. Na wysokości 25cm od osi kabla układać folię kablową koloru niebieskiego. Na kablach co 10m a także przy podejściach do słupów i szafek zakładać oznaczniki na których zaznaczyć: „Oświetlenie, typ kabla, nr stacji zasilającej, trasa kabla (początek-koniec danego odcinka), rok budowy”. Trasy kabli oznaczać zgodnie z normą N SEP-E-004.

Na rysunkach podano długości kabli między złączami słupowymi. W miejscach projektowanych słupów, na żwirowej podsypce osadzić fundamenty prefabrykowane, dedykowane do zastosowanych słupów. Fundamenty zabezpieczyć substancją izolującą. Do fundamentu poprzez otwór kablowy wprowadzić projektowane kable. Długość zapasu na podłączenie winna wynosić min. po 1,5m dla kabla zasilającego i odpływowego.

Jako słupy oświetleniowe zastosować słupy aluminiowe, anodowane na kolor naturalny, o przekroju kołowym zbieżnym (stożkowym), o średnicy wierzchołka 60mm, o wysokości montażu oprawy – 9,0m, z wysięgnikiem dł. 1,0m, z wnęką słupową o wymiarach min. 95x400mm znajdująca się na wysokości od 500-600mm od gruntu, z pokrywą wnęki słupowej licująca ze słupem (tworzącą jednolitą powierzchnię), ustawiany na fundamencie prefabrykowanym o wysokości min. 1,2m, z dwoma otworami do wprowadzenia kabli.

Słupy przed montażem na fundamencie wyposażyć w przewód zasilający oprawę. Do słupa wciągnąć przewody YDYżo3x2,5mm2 450/750V z zapasem po 1,0m na podłączenie oprawy i złącza słupowego.

Kable wprowadzane w słup rozciąć i zarobić dopiero w jego wnętrzu. Zarobione końcówki wprowadzać do złącz słupowych. Koniecznym jest zastosowanie osłony PVC również na złączu PEN (kolor niebieski). Do złącza PEN doprowadzić prócz przewodów PEN kabli również zielonożółty przewód Cu 16mm2 od śruby uziomowej słupa oraz przewód PEN od oprawy. W złączu bezpiecznikowym, dla zabezpieczenia opraw zastosować wkładki topikowe walcowe zwłoczne D01gL 2 A.

Słupy końcowe (I/4, I/1/2, II/8, II/2/4, II/5/2) uziemić. Zastosować uziom szpilkowy z pręta ¾”. Wymagana rezystancja uziemienia winna wynieść 5,0 om dla słupa. Uziom należy łączyć z konstrukcją słupa bednarką poprzez złącze kontrolne – zalecane połączenie ze śrubą mocującą słup do fundamentu.

Jako oprawy oświetleniowe zastosować oprawy uliczne LED o mocy do 38W, o strumieniu świetlnym oprawy min. 4565lm, lampy min. 5458lm, temp barwowej 4000K, II stopniu ochronności, stopniu szczelności IP66, stopniu odporności mechanicznej IK08, dwukomorowe (otwarcie komory osprzętu nie powoduje rozszczelnienia komory optycznej), korpus wykonany z wysokociśnieniowego odlewu aluminium, klosz płaski wykonany z hartowanego szkła, przystosowane do montażu na słupie o średnicy montażu fi60mm, kąt na oprawie – 5st..

Rozmieszczenie latarni, dobór kąta nachylenia oraz mocy opraw dokonano na podstawie najkorzystniejszych wyników obliczeń parametrów oświetleniowych wykonanych programem obliczeniowym z uwzględnieniem istniejących wjazdów na posesje oraz przebiegu infrastruktury podziemnej i naziemnej. Obliczenia zamieszczono w dalszej części opracowania.

W miejscach zbliżeń i skrzyżowań projektowanej linii oświetleniowej z istniejącym uzbrojeniem podziemnym stosować dwuścienne, karbowane rury ochronne o średnicy 50mm wykonane z PCV, oznaczone na rysunku - „D50”. Przy przejściach pod drogami lub

podjazdami stosować rury ochronne sztywne do ochrony kabli w trudnych warunkach terenowych o średnicy 110mm, oznaczone na rysunku - „S110” na głębokości określonej w uzgodnieniu właściciela ternu (min. 1,2m). W przypadku nawierzchni utwardzonych, przejścia wykonać met. przewiertu lub przepychu zachowując szczególną ostrożność. Dla ochrony kabli istniejących stosować rury dwudzielne PCV fi110, oznaczone na rysunku „A110”.

Po zakończeniu prac teren przywrócić do stanu poprzedniego. Na słupach nanieść w sposób trwały oznaczenia w postaci numeru szafki oświetleniowej oraz kolejnego numeru słupa. Oznaczenia nanieść na wysokości 2,5m od ziemi. Prace wykonać zgodnie z rysunkami numer 1-4.

Obszar oddziaływania obiektu.

Projektowana linia oświetleniowa przebiega w granicach działek numer 666, 673, 674, 681, 682, 704 obręb ewidencyjny 0008 Przybyszewo jednostka ewidencyjna 301305_2 Święciechowa.

Obszar oddziaływania projektowanego obiektu zamyka się w granicach działek, na których projektowana jest inwestycja i nie zmieni zagospodarowania działek sąsiednich.

Podstawa prawna:

- warunki techniczne dz. u z 2015r. poz. 1422,
- prawo budowlane dz. u. z 2016r. poz. 290 z późniejszymi zmianami.

Opinia geotechniczna.

W związku z Rozporządzeniem Ministra Transportu, Budownictwa i Gospodarki Morskiej z dnia 25.04.2012r. Dz. U. poz. 463, zgodnie z paragrafem 4 ust. 2 pkt. 1 oraz ust. 3 pkt. 1 ppkt c (wykopy do głębokości 1,2m), warunki geotechniczne określa się jako proste, a kategorię geotechniczną jako pierwszą.

Ochrona archeologiczna i konserwatorska

Zgodnie z istniejącym planem zagospodarowania przestrzennego oraz uzgodnieniem nr LE-WA.5152.5274.2.2018 z dnia 21.11.2018r., projektowana inwestycja znajduje się w strefie ochrony „W” ochrony archeologicznej zewidencjonowanego stanowiska archeologicznego nr AZP 65-23/38. W związku z powyższym w trakcie prac ziemnych związanych z realizacją inwestycji powinny być prowadzone badania archeologiczne. Zgodnie z art. 36 ust. 1 pkt 5. ustawy z dnia 23.07.2003 r. o ochronie zabytków i opiece nad zabytkami, tj. Dz. U. 2018 poz. 2067 oraz w/w uzgodnieniem na prowadzenie badań archeologicznych należy uzyskać pozwolenie konserwatora zabytków. Pozwolenie na prowadzenie prac archeologicznych należy uzyskać na 45dni przed rozpoczęciem wykonywania robót.

Ochrona środowiska, przyrody i krajobrazu.

Projektowana inwestycja w żaden sposób nie spowoduje zagrożenia oraz zanieczyszczenia środowiska i krajobrazu. Planowana budowa nie naruszy równowagi przyrodniczej oraz nie utrudni prowadzenia racjonalnej gospodarki zasobami środowiska.

Ochrona od porażeń prądem elektrycznym

Jako system ochrony podstawowej od porażeń prądem elektrycznym zastosowano izolację części czynnych, a jako ochronę dodatkową samoczynne, dostatecznie szybkie wyłączanie .

Opracował :

Uwaga

1.Prace wykonać w oparciu o niniejszą dokumentację stosując się bezwzględnie do zamieszczonych w niej uzgodnień, decyzji i zgód oraz zawartych w nich zapisów.
2.Wykonane oświetlenie winno spełniać obowiązujące przepisy oraz normy, w szczególności normę PN-EN 13201.
3.Po zakończeniu prac wykonać obowiązujące pomiary energetyczne.
4.Stosować wyłącznie materiały dopuszczone do stosowania na terenie RP.
5.Stosując zamienniki nie można ich zastosować bez przedstawienia certyfikatów i aprobat technicznych potwierdzających ich właściwości techniczne. Zamiana opraw wymaga przeprowadzenia obliczeń sprawdzających.

Obliczenia oświetlenia.

Projekt

DIALux
25.10.2018

Edytor
Telefon
fakс
e-Mail

Przybyszewo ul. Jodłowa, Sosnowa, Świerkowa, Przylesie / Dane planowania

Profil ulicy

Jezdnia 1 (Szerokość: 6.000 m, Liczba pasów jezdni: 2, Nawierzchnia: R3, q0: 0.070)

Współczynnik konserwacji: 0.80

Rozmieszczenia opraw



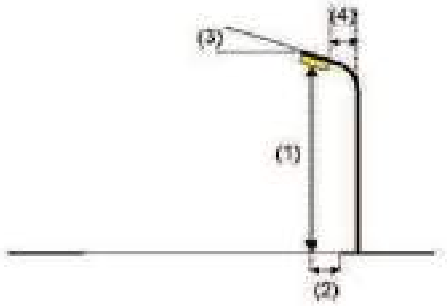

Oprawa:

Strumień świetlny (Oprawa):	4565 lm
Strumień świetlny (Lampy):	5458 lm
Moc opraw:	38.0 W
Rozmieszczenie:	jednostronnie na dole
Odstęp słupa:	46.000 m
Wysokość montażu (1):	9.000 m
Wysokość punktu świetlnego:	9.075 m
Nawis (2):	-0.605 m
Nachylenie wysięgnika (3):	5.0 °
Długość wysięgnika (4):	1.000 m

Wartości maksymalne mocy oświetleniowej
przy 70°: 466 cd/klm
przy 80°: 161 cd/klm
przy 90°: 1.13 cd/klm
Wskaźnik kierunku świecenia, podany kąt z dolna linia pionowa przy zainstalowanym i gotowym do użytku oświetleniu.
Żadna moc oświetleniowa powyżej 95°.
Rozmieszczenie spełnia wymagania klasy mocy oświetleniowej G1.
Rozmieszczenie spełnia wymagania klasy indeksu oślepiania D.6.

DIALux 4.12 by DIAL GmbH

Strona 1

Projekt

DIALux
25.10.2018

Edytor
Telefon
faks
e-Mail

Przybyszewo ul. Jodłowa, Sosnowa, Świerkowa, Przylesie / Wyniki szczegółowe

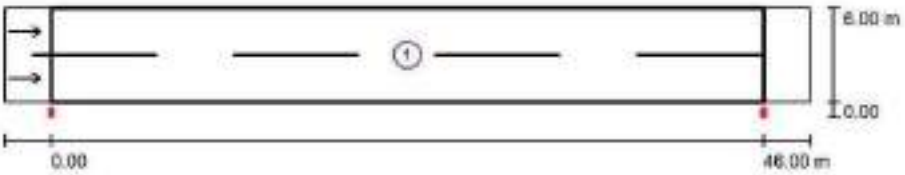

Współczynnik konserwacji: 0.80 Skala 1:372

Lista pól oszacowania

1 Pole oszacowania Jezdnia 1
Długość: 46.000 m, Szerokość: 6.000 m
Siatka: 16 x 6 Punkty
Przynależne elementy uliczne: Jezdnia 1.
Nawierzchnia: R3, q0: 0.070
Wybrana klasa oświetleniowa: ME6 (Wszystkie wymagania fotometryczne zostały spełnione.)

	L_m [cd/m²]	UO	UI	TI [%]	SR
Wartości rzeczywiste według obliczenia:	0.38	0.51	0.60	10	0.67
Wartości zadane według klasy:	≥ 0.30	≥ 0.35	≥ 0.40	≤ 15	/
Spełnione/nie spełnione:	✓	✓	✓	✓	✓

Projekt

DIALux
25.10.2018

Edytor
Telefon
faks
e-Mail

Przybyszewo ul. Jodłowa, Sosnowa, Świerkowa, Przylesie / Pole oszacowania Jezdnia 1 / Obserwator 1 / Izolinie (L)

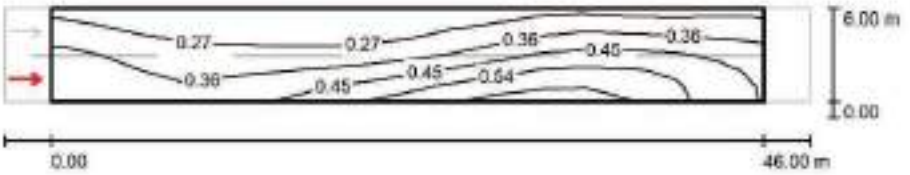

Wartości Candela/m², Skala 1 : 372

Siatka: 16 x 6 Punkty
Pozycja obserwatora: (-60.000 m, 1.500 m, 1.500 m)
Nawierzchnia: R3, q0: 0.070

	L_m [cd/m²]	U0	Ul	TI [%]
Wartości rzeczywiste według obliczania:	0.38	0.51	0.60	10
Wartości zadane według klasy ME6:	≥ 0.30	≥ 0.35	≥ 0.40	≤ 15
Spełnione/nie spełnione:	✓	✓	✓	✓

Projekt

DIALux
25.10.2018

Edytor
Telefon
faks
e-Mail

Przybyszewo ul. Jodłowa, Sosnowa, Świerkowa, Przylesie / Pole oszacowania Jezdnia 1 / Obserwator 2 / Izolinie (L)

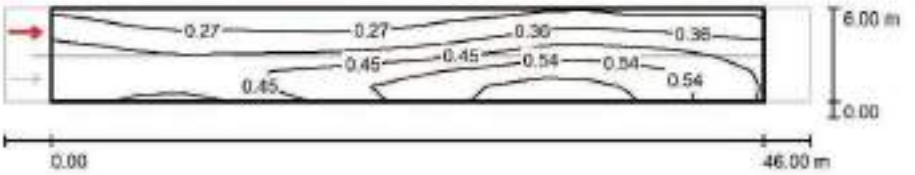

Wartości Candela/m², Skala 1 : 372

Siatka: 16 x 6 Punkty
Pozycja obserwatora: (-60.000 m, 4.500 m, 1.500 m)
Nawierzchnia: R3, q0: 0.070

	L_m [cd/m²]	U0	Ul	TI [%]
Wartości rzeczywiste według obliczania:	0.41	0.52	0.67	8
Wartości zadane według klasy ME6:	≥ 0.30	≥ 0.35	≥ 0.40	≤ 15
Spełnione/nie spełnione:	✓	✓	✓	✓

Obliczenia techniczne.



wis

Nazwa obwodu: ul. Sosnowa, Jodłowa, Świerkowa i Przylesie w Przybyszewie

obl2002
www.obl2002.pl
Licencja nr 59114 wer. 1.00

Wyniki obliczeń skuteczności ochrony przed skutkami przeciążeń:

Element	Opis	Sp.izol.	l [m]	Zabezpieczenie	Opis zabezpieczenia	IB [A]	In [A]	Iz [A]	IB ≤ In ≤ Iz	I2 [A]	Tolerancja[A]	1.45*Iz[A]	I2 ≤ 1.45*Iz
K1.1	YAKY4x 25	D	10,0	B1.1_1	S303 C 20 A (FAEL)	1,2	20,0	99,0	TAK	30,0	±1,2	143,5	TAK
K1.1-1	YAKY4x 25	D	308,0	B1.1.1_1	gG DO 10 A (PN-IEC)	0,4	10,0	99,0	TAK	20,9	±0,8	143,5	TAK
K1.2.1	YAKY4x 25	D	604,0	B1.2.1_1	gG DO 10 A (PN-IEC)	0,9	10,0	99,0	TAK	20,9	±0,8	143,5	TAK

IB - prąd roboczy, Iz - dopuszczalna obciążalność prądowa, In - prąd znamionowy zabezpieczenia, I2 - prąd wyłączający zabezpieczenia dla czasu długotrwałego obciążenia

OCHRONA PRZED SKUTKAMI PRZECIĄŻEŃ JEST SKUTECZNA

Program oblicza wg: wielkości zgodnie z PN-IEC 60364 w zakresie ochrony przed skutkami przeciążeń
Program korzysta ze następujących danych:
- dopuszczalna obciążalność prądowa kabli i przewodów instalacyjnych wg „Wytycznych ochrony przewodów przed prądami przeciążeniowymi (...)", COBR Elektromontaż 1986
- dopuszczalna obciążalność prądowa typowych przewodów linii napowietrznych wg PSUE Instytut Energetyki 1980
- dopuszczalna obciążalność prądowa innych elementów wg danych producentów
- prądy wyłączalne dla czasu długotrwałego obciążenia odczytano z charakterystyk czasowo prądowych wg PN lub danych producentów (tolerancja odczytu ±4%)

©2002 EL-PRO (www.elpro.pasztunski.COM.PL/www.centrum.pl) informacje: www.obl2002.pl; info@obl2002.pl; EL-PRO; 26-800 Lublin, Paganiniego 4/164; 081 7418856, 0601 220021

Strona: 1/1

wis

Nazwa obwodu: ul. Sosnowa, Jodłowa, Świerkowa i Przylesie w Przybyszewie

obl2002
www.obl2002.pl
Licencja nr 59114 wer. 1.00

Wyniki obliczeń skuteczności ochrony od porażeń:

Element	Opis	l [m]	Zabezpieczenie	Opis zabezpieczenia	Czas zadziałania [s]	Zs [Ω]	Ia [A]	Za*Ia [V]	Tolerancja[V]	U [V]	Za*Ia ≤ U	Izw [A]
K1.1	YAKY4x 25²	10,0	B1.1_1	S303 C 20 A (FAEL)	0,4	0,045	173,0	7,80	±0,31	230	TAK	5 104,3
K1.1.1	YAKY4x 25²	308,0	B1.1.1_1	gG DO 10 A (PN-IEC)	0,2	0,975	98,8	94,17	±3,77	230	TAK	235,8
K1.2.1	YAKY4x 25²	604,0	B1.2.1_1	gG DO 10 A (PN-IEC)	0,2	1,874	98,8	180,91	±7,24	230	TAK	122,7

OCHRONA OD PORAŻEŃ **JEST SKUTECZNA**

Program oblicza spr. wielkości zgodnie z PN-IEC 60364 w zakresie ochrony od porażeń prądem elektrycznym.
W obliczeniach uwzględniono wartość impedancji powietrzna o 25%.
Program korzysta ze standaryzowanych danych:
- rezystancje i reaktancje typowych transformatorów, kabli i przewodów linii napowietrznych i instalacyjnych wg "Komentarza do Rozp. Min.Przemysłu (...)" Instytutu Energetyki, wyd. SEP 1992
- rezystancje i reaktancje innych elementów wg danych producentów
- wartości skutecznych prądów wyłączalnych odczytano z zasmowych charakterystyk czasowo-prądowych wg PN lub danych producentów (tolerancja odczytu ±4%)

©2002 EL-PRO (www.elpro.pasztunski.CEM.PL/www.cemtum.pl) informacje: www.obl2002.pl; info@obl2002.pl; EL-PRO; 26-800 Lublin, Pagarskiego 4/164; 081 7418856, 0601 220021

Strona: 1/1

wis

Nazwa obwodu: ul. Sosnowa, Jodłowa, Świerkowa i Przylesie w Przybyszewie

obl2002
www.obl2002.pl
Licencja nr: 59114 wer. 1.00

Wyniki obliczeń spadków napięcia:

Element	Opis	l [m]	U [V]	n	k	Pi k [kW]	kj k	Ps k [kW]	ΣPi k [kW]	ΣPs k [kW]	kj s	Pi w [kW]	n w	ΣPi w [kW]	Σ n w	kj w	Pobl [kW]	cos φ	kz	dU[%]	IB [A]
K1:1	YAKY4x 25²	10,0	400	1		0,00	0,00	0,00	0,80	0,80	1,00	-	-	-	-	-	0,80	0,95	1,03	0,01	1,22
K1:1:1	YAKY4x 25²	308,0	400	1		0,24	1,00	0,24	0,24	0,24	1,00	-	-	-	-	-	0,24	0,95	1,03	0,06	0,38
						0,24		0,24												0,06	
K1:1	YAKY4x 25²	10,0	400	1		0,00	0,00	0,00	0,80	0,80	1,00	-	-	-	-	-	0,80	0,95	1,03	0,01	1,22
K1:2:1	YAKY4x 25²	604,0	400	1		0,56	1,00	0,56	0,56	0,56	1,00	-	-	-	-	-	0,56	0,95	1,03	0,26	0,85
						0,56		0,56												0,27	

parametry i wyniki obliczeń dla odcinka:
n k., Pi k., kj k., Ps k. - dane odbiorcy komunalnego
Σ Pi k. - suma mocy zainstalowanych odbiorców komunalnych
Σ Ps k. - suma mocy szczytowych odbiorców komunalnych

kj s. - współczesn. stylu pracy (dot. mocy szczytowych odb. komunalnych)
Pi w., n w. - dane odbiorcy wiejskiego
Σ Pi w. - suma mocy zainstalowanych odbiorców wiejskich
Σ n w. - suma ilości odbiorców wiejskich

kj w. - współczesności dla odbiorców wiejskich
Pobl - rzeczywiste obciążenie mocą danego odcinka
kz - współczynnik wpływu reaktancji kz=1+(X/R)*tg fi
IB - prąd roboczy

Program korzysta ze standaryzowanych danych:
- rezystancji i reaktancje typowych transformatorów, kotli i przewodów linii napowietrznych i instalacyjnych wg "Komentarza do Rozp.Min.Przemysłu (...)" Instytutu Energetyki, wyd. SEP 1992
- rezystancji i reaktancje innych elementów wg danych producentów
- współczesności dla odbiorców wiejskich wg ZP ELTOR Bydgoszcz

©2002 EL-PRO (www.elpro.pasztunski.com) CENTUM (www.centum.pl) informacje: www.obl2002.pl; info@obl2002.pl; EL-PRO 26-800 Lelis, Pagarskiego 4/164; 081 7418856, 0601 220021

Strona: 1/1

UZIOM PRĘTOWY 3/4",
R<5,0om

UZIOM PRĘTOWY 3/4",
R<5,0om

UZIOM PRĘTOWY 3/4",
R<5,0om

UZIOM PRĘTOWY 3/4",
R<5,0om

UZIOM PRĘTOWY 3/4",
R<5,0om

UZIOM PRĘTOWY 3/4",
R<5,0om

S110
L=20,0m

S110
L=20,0m

S110
L=20,0m

S110
L=10,0m

S110
L=7,0m

S110
L=5,0m

S110
L=6,0m

S110
L=5,0m

D50
L=4,0m

D50
L=1,0m

D50
L=1,0m

A110
L=1,0m

A110
L=1,0m

A110
L=1,0m

A110
L=1,0m

A110
L=1,0m

A110
L=1,0m

YAKY4x25mm2
l=604, h=-0,7m

YAKY4x25mm2
l=308, h=-0,7m

DO ZŁĄCZA KABLOWO-POMIAROWEGO
YAKY4x25mm2 l=10,0m, h=-0,7m
(ZŁĄCZE WG ODRĘBNEGO
OPRACOWANIA)

LOKALIZACJA PROJ.
SZAFKI OŚWIETLENIOWEJ

Świerkowa

Sosnowa

Przylesie

Jodłowa

MAPA DO CELÓW PROJEKTOWYCH

Oznaczenie kancelaryjne zgłoszenia pracy		GN.VII.6640.2973.2018
Nazwa miejscowości		Przybyszewo
Jednostka ewidencyjna		301305_2, Święciechowa
Obręb ewidencyjny		0008, Przybyszewo
Skala mapy		1:500
Godło mapy		6.164.07.15.2.2; 6.164.07.10.4.4
Układ współrzędnych	prostokątnych płaskich	2000/6
	wysokości	Kronsztad 60
Oznaczenie granic obszaru, który był przedmiotem aktualizacji		
Informacje o służebnościach gruntowych mających wpływ na zagospodarowanie gruntów zlokalizowanych w granicach projektowanej inwestycji		Nie badano
Data opracowania mapy		09.10.2018
Oznaczenia budynków na mapie według KŚT		

PIOTR DOLATA
geodeta uprawniony
Uprawnienia nr 8676
64-100 LESZNO, ul. Narutowicza 131
tel. 65-529 09 21, tel. kom. 601 752 955
piotr.dolata@...pl
Nazwa / imię i nazwisko wykonawcy
Podpis osoby reprezentującej wykonawcę

USŁUGI GEODEZYJNE
Piotr Dolata
64-100 LESZNO, ul. Niepodległości 49
tel. +48 601 752 955
NIP: 697-1[illegible]-51-1 REGON: 008276954
Pieczęć z nazwiskiem geodety uprawnionego,
nr uprawnień i podpis geodety, który opracował mapę

Poświadcza się, że niniejszy dokument zawiera dane zawarte w zasobie geodezyjnych i kartograficznych, których aktualność na dzień upływu terminu określonego w art. 12a ust. 1 ustawy z dnia 17 maja 1989 r. Przepisy wprowadzające ustawę – Prawo geodezyjne i kartograficzne (Dz. U. z 2000 r. Nr 98, poz. 1071 z późn. zm.) jest zgodna z operatem technicznym

STAROSTA LESZCZYŃSKI
P.3013.2018.3267
2018-10-16
KIEROWNIK
PODGiK w Lesznie
Piotr Mańkowski

Leszno dn. 2018-10-18

WYKOPY WYKONYWAĆ KOPARKĄ Z ŁYŻKĄ O SZEROKOŚCI DO 40cm.
W MIEJSCACH ZAGĘSZCZENIA UZBROJENIA PODZIEMNEGO
WYKONAC WYKOPY PRÓBNE.
OBWÓD OŚWIETLENIOWY W ZIEMI UKŁADAĆ KABLEM YAKXS4x25mm2
W ROWIE KABLOWYM 0,8x0,4m NA GŁĘBOKOŚCI 0,7m. W MIEJSCACH
SKRZYŻOWAŃ I ZBLIŻEŃ Z ISTNEJĄCYM UZBROJENIEM PODZIEMNYM
STOSOWAĆ RURY OCHRONNE DVK50 LUB DVR50.
PRZY PRZEJŚCIACH POD DROGAMI I PODJAZDAMI STOSOWAĆ RURY
SZTYWNE TYPU SRS-G110. W PRZYPADKU UTWARDZONYCH DRÓG I
WJAZDÓW NA POSESJE, PRZEJŚCIA WYKONAĆ MET. PRZEWIERU LUB
PRZEPYCHU NA GŁĘBOKOŚCI OKREŚLONEJ W UZGODNIENIU
WŁAŚCICIELA TERENU. DLA OCHRONY KABLI ISTNIEJĄCYCH
STOSOWAĆ RURY DWUDZIELNE TYPU A110PS.
PO WYKONANIU ROBÓT TEREN PRZYWRÓCIĆ DO STANU
POPRZEDNIEGO.

LEGENDA :

OPRAWA ULICZNA LED O MOCY DO 38W, O STRUMIENIU ŚWIETLENYM OPRAWY MIN. 4565LM, LAMPY MIN. 5458M, IP66 DLA CAŁEJ OPRAWY, IK08, DWUKOMOROWA, KORPUS WYKONANY Z ALUMINIUM, KLOSZ- SZKŁO HARTOWANE PŁASKIE, TEMP. BARWOWA 4000K.
SŁUP ALUMINIOWY ANODOWANY, O PRZEKROJU KOŁOWYM ZBIEŻNYM (STOŻKOWYM), O ŚREDNICY WIERZCHOŁKA 60mm, O WYSOKOŚCI MONTAZU OPRAWY 9,0m, Z WYSIĘGNIKIEM DŁ. 1,0m, Z WNĘKĄ SŁUPOWĄ O WYMIARACH MINIMALNYCH 95x400mm ZNAJDUJĄCĄ SIĘ NA WYSOKOŚCI OD 500-600mm OD GRUNTU, Z POKRYWĄ WNĘKI SŁUPOWEJ LICUJĄCĄ ZE SŁUPEM (TWORZĄCĄ JEDNOLITĄ POWIERZCHNIĘ), USTAWIANY NA FUNDAMENCIE PREFABRYKOWANYM O WYSOKOŚCI MIN. 1,2m, Z DWOMA OTWORAMI DO WPROWADZANIA KABLI.

GRANICA DZIAŁEK OBJĘTYCH OPRACOWANIEM

PROJ. LINIA KABLOWA
KABEL TYPU YAKY4x25mm2

SAMOCZYNNE WYŁĄCZANIE
UKŁAD SIECI: TN-C

ZAKŁAD ELEKTROINSTALACYJNO-HANDLOWY
"WIS"
PRACOWNIA PROJEKTOWA
64-100 LESZNO, UL. FRANCUSKA 61
TEL. 065 529-90-93
TEL.KOM. 601-763-997
e-mail: wis@wis.net.pl

Obiekt	Budowa oświetlenia drogowego ulic: Sosnowej, Jodłowej, Swierkowej i Przylesie w Przybyszewie			
Adres	ul. Sosnowa, Jodłowa, Swierkowa, Przylesie, m. Przybyszewo, gm. Święciechowa, pow. leszczyński, woj. wielkopolskie, dz. nr ewid. 666, 673, 674, 681, 682, 704, ob. ew. 0008 Przybyszewo, j. ew. 301305_2 Świeciechowa			
Inwestor	Gmina Święciechowa ul. Ułańska 4, 64-115 Święciechowa			
Treść rysunku	Projekt zagospodarowania terenu - trasa linii oświetleniowej	Data	Skala	Nr. rysunku
		23.10.2018	1:500	1
Branża	elektryczna			
Projektant	mgr inż. Jerzy Woźniak	upr. 807/86/Lo WKP/IE/5729/01 spec. inst.-inż.		
Asystent:	inż. Marek Ratajczak			
Sprawdzający	inż. Kazimierz Pawlicki	upr. 820/86/Lo WKP/IE/3807/01 spec. inst.-inż.		

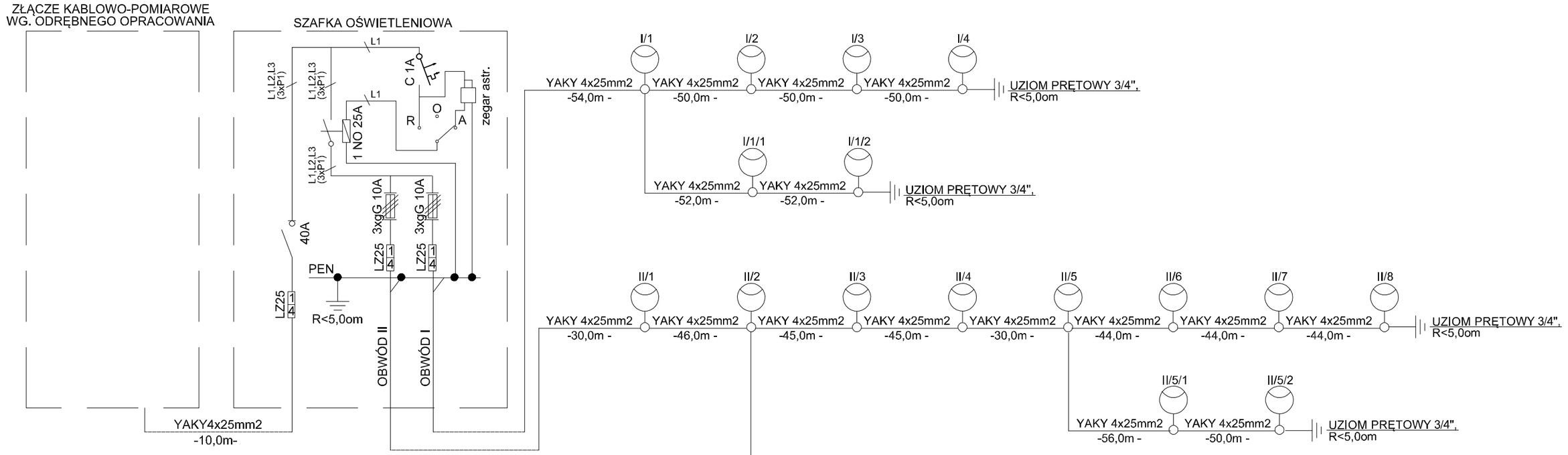

OPRZEWODOWANIE STEROWANIA WYKONAĆ PRZEWODAMI LgY LUB DY O PRZEKROJU 1,5mm2. OPRZEWODOWANIE OBWODÓW PRĄDOWYCH WYKONAĆ PRZEWODAMI LgY 6mm2 ZGODNIE Z OZNACZENIAMI (P1). WSZYSTKIE URZĄDZENIA ZABUDOWAĆ W OBUDOWIE ŻEBROWANEJ Z TWORZYWA SZTUCZNEGO TERMOUTWARDZALNEGO ODPORNEGO NA PROMIENIOWANIE UV Z ZAMKIEM NA WKŁADKĘ PATENTOWĄ. WYMIARY SZAFKI SZER. 530mm, WYS. 600mm, GŁ. 245MM. DO OBUDOWY DOŁĄCZYĆ FUNDAMENT Z DODATKOWYM KANAŁEM KABLOWYM O WYSOKOŚCI 260mm.

LEGENDA:

OPRAWA ULICZNA LED O MOCY DO 38W, O STRUMIENIU ŚWIETLENYM OPRAWY MIN. 4565LM, LAMPY MIN. 5458M, IP66 DLA CAŁEJ OPRAWY, IK08, DWUKOMOROWA, KORPUS WYKONANY Z ALUMINIUM, KLOSZ- SZKŁO HARTOWANE PŁASKIE, TEMP. BARWOWA 4000K. SŁUP ALUMINIOWY ANODOWANY, O PRZEKROJU KOŁOWYM ZBIEŻNYM (STOŻKOWYM), O ŚREDNICY WIERZCHOŁKA 60mm, O WYSOKOŚCI MONTAZU OPRAWY 9,0m, Z WYSIĘGNIKIEM DŁ. 1,0m, Z WNĘKĄ SŁUPOWĄ O WYMIARACH MINIMALNYCH 95x400mm ZNAJDUJĄCĄ SIĘ NA WYSOKOŚCI OD 500-600mm OD GRUNTU, Z POKRYWĄ WNĘKI SŁUPOWEJ LICUJĄCĄ ZE SŁUPEM (TWORZĄCĄ JEDNOLITĄ POWIERZCHNIĘ), USTAWIANY NA FUNDAMENCIE PREFABRYKOWANYM O WYSOKOŚCI MIN. 1,2m, Z DWOMA OTWORAMI DO WPROWADZANIA KABLI.

SAMOCZYNNE WYŁĄCZANIE
UKŁAD SIECI : TN-C

ZAKŁAD ELEKTROINSTALACYJNO-HANDLOWY "WIS" PRACOWNIA PROJEKTOWA		64-100 LESZNO, UL. FRANCUSKA 61 TEL. 065 529-90-93 TEL.KOM. 601-763-997 e-mail: wis@wis.net.pl	
Obiekt	Budowa oświetlenia drogowego ulic: Sosnowej, Jodłowej, Swierkowej i Przylesie w Przybyszewie		
Adres	ul. Sosnowa, Jodłowa, Świerkowa, Przylesie, m. Przybyszewo, gm. Święciechowa, pow. leszczyński, woj. wielkopolskie, dz. nr ewid. 666, 673, 674, 681, 682, 704, ob. ew. 0008 Przybyszewo, j. ew. 301305_2 Święciechowa		
Inwestor	Gmina Święciechowa ul. Ułańska 4, 64-115 Święciechowa		
Treść rysunku	Schemat zasilania	Data: 23.10.2018	Skala:	Nr. rysunku: 2
Branża	elektryczna		
Projektant	mgr inż. Jerzy Woźniak	upr. 877/86/Lo WKP/IE/5729/01 spec. inst.-inż.	
Asystent:	inż. Marek Ratajczak		
Sprawdzający	inż. Kazimierz Pawlicki	upr. 820/86/Lo WKP/IE/3807/01 spec. inst.-inż.	

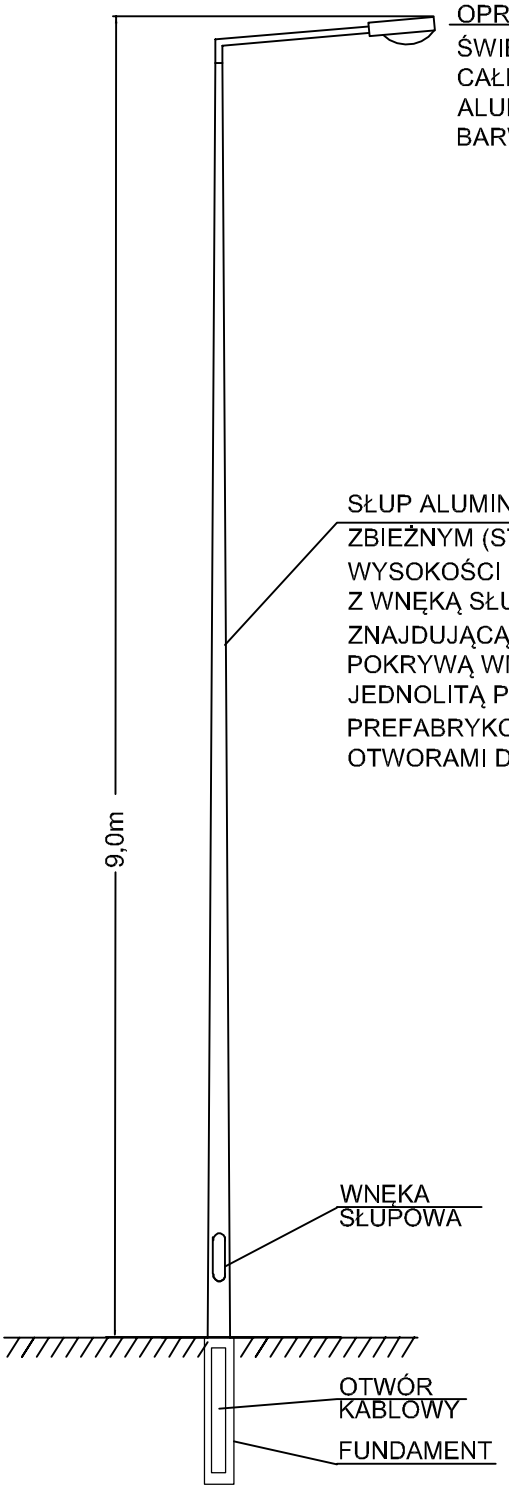

SAMOCZYNNE WYŁĄCZANIE
UKŁAD SIECI : TN-C

ZAKŁAD ELEKTROINSTALACYJNO-HANDLOWY "WIS" PRACOWNIA PROJEKTOWA			64-100 LESZNO, UL. FRANCUSKA 61 TEL. 065 529-90-93 TEL.KOM. 601-763-997 e-mail: wis@wis.net.pl	
Obiekt	Budowa oświetlenia drogowego ulic: Sosnowej, Jodłowej, Swierkowej i Przylesie w Przybyszewie			
Adres	ul. Sosnowa, Jodłowa, Świerkowa, Przylesie, m. Przybyszewo, gm. Święciechowa, pow. leszczyński, woj. wielkopolskie, dz. nr ewid. 666, 673, 674, 681, 682, 704, ob. ew. 0008 Przybyszewo, j. ew. 301305_2 Święciechowa			
Inwestor	Gmina Święciechowa ul. Ułańska 4, 64-115 Święciechowa			
Treść rysunku	Słup oświetleniowy - powiązanie z podłożem		Data: 23.10.2018	Skala: 1:50
				Nr. rysunku: 3
Branża	elektryczna			
Projektant	mgr inż. Jerzy Woźniak	upr. 877/86/Lo WKP/IE/5729/01 spec. inst.-inż.		
Asystenci:	inż. Marek Ratajczak			
Sprawdzający	inż. Kazimierz Pawlicki	upr. 820/86/Lo WKP/IE/3807/01 spec. inst.-inż.		

1. Skrzyżowanie kabla z drogą kołową lub ulicą

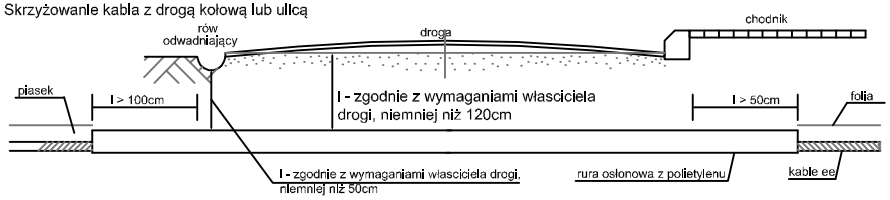

2. Kable ee na napięcie znamionowe sieci do 1kV z kablami o tym samym napięciu znamionowym lub kablami sygnalizacyjnymi

a) skrzyżowanie

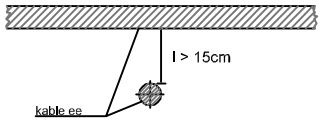

b) zbliżenie

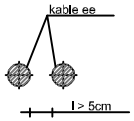

3. Kable ee na napięcie znamionowe do 1,0kV z kablami o napięciu znamionowym powyżej 1,0kV

a) skrzyżowanie

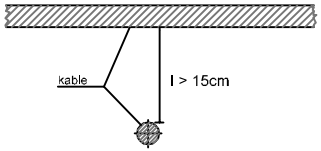

b) zbliżenie

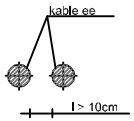

4. Kable ee na napięcie znamionowe sieci wyższe niż 1,0kV z kablami tego samego rodzaju

a) skrzyżowanie

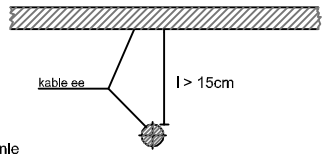

b) zbliżenie

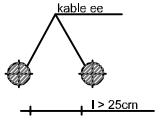

5. Kable ee z kablami telekomunikacyjnymi

a) skrzyżowanie

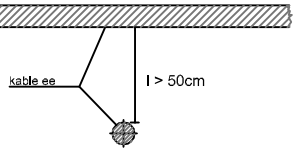

b) zbliżenie

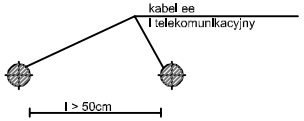

6. Skrzyżowanie kabla o napięciu zamionowym Un<30kV z rurociągiem wodociągowym, ściekowym, cieplnym, gazowe z gazem niepalnym

a) skrzyżowanie

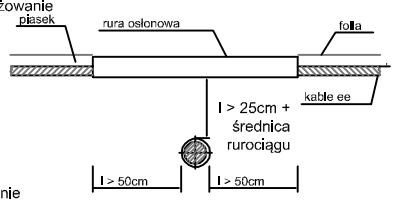

b) zbliżenie

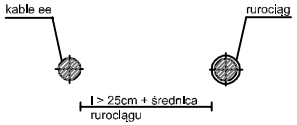

7. Z gazami i cieczami palnymi - zgodnie z wymaganimi właściciela, niemniej niż w pkt 6

8. Kabel z częściami podziemnymi linii napowietrznych (ustój, podpora, odciążka)

- zbliżenie

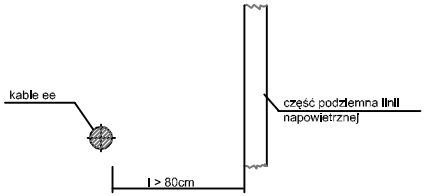

9. Kabel ze ścianą budynku i innych budowli np. tunelu, kanału

- zbliżenie

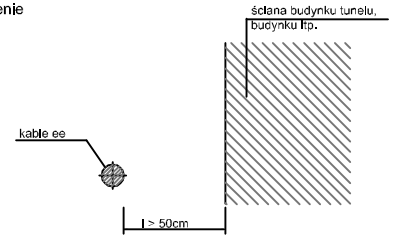

10. Skrzyżowanie kabla z kanałem ciepłowniczym ułożonym płytko

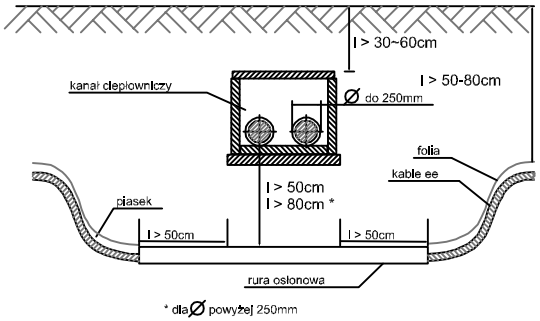

11. Skrzyżowanie kabla z kanałem ciepłowniczym ułożonym głęboko

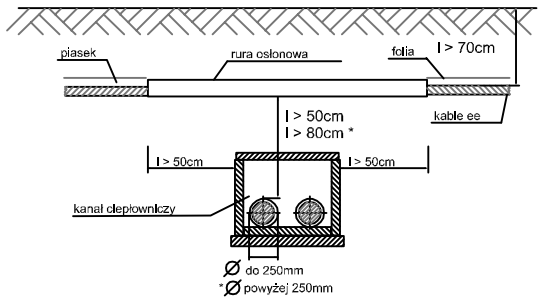

SAMOCZYNNE WYŁĄCZANIE
UKŁAD SIECI : TN-C

ZAKŁAD ELEKTROINSTALACYJNO-HANDLOWY
"WIS" PRACOWNIA PROJEKTOWA
64-100 LESZNO, UL. FRANCUSKA 61
TEL. 065 529-90-93
TEL.KOM. 601-763-997
e-mail: wis@wis.net.pl

Obiekt	Budowa oświetlenia drogowego ulic: Sosnowej, Jodłowej, Swierkowej i Przylesie w Przybyszewie			
Adres	ul. Sosnowa, Jodłowa, Swierkowa, Przylesie, m. Przybyszewo, gm. Święciechowa, pow. leszczyński, woj. wielkopolskie, dz. nr ewid. 666, 673, 674, 681, 682, 704, ob. ew. 0008 Przybyszewo, j. ew. 301305_2 Święciechowa			
Inwestor	Gmina Święciechowa ul. Ułańska 4, 64-115 Święciechowa			
Treść rysunku	Szczegóły zbliżeń i skrzyżowań linii kablowej		Data	Skala / Nr. rysunku
			23.10.2018	4
Branża	elektryczna			
Projektant	mgr inż. Jerzy Woźniak	upr. 877/86/Lo WKP/IE/5729/01 spec. inst.-inż.		
Asystent:	inż. Marek Ratajczak			
Sprawdzający	inż. Kazimierz Pawlicki	upr. 820/86/Lo WKP/IE/3807/01 spec. inst.-inż.		

INFORMACJA DOTYCZĄCA BEZPIECZEŃSTWA I OCHRONY ZDROWIA

NAZWA OBIEKTU BUDOWLANEGO :

Budowa oświetlenia drogowego uli: Sosnowej, Jodłowej, Świerkowej i Przylesie w Przybyszewie

ADRES OBIEKTU BUDOWLANEGO :

ul. Sosnowa, Jodłowa, Świerkowa, Przylesie, m. Przybyszewo, gm. Święciechowa, pow. leszczyński, woj. wielkopolskie
dz. nr ew. 666, 673, 674, 681, 682, 704, ob. ew. 0008 Przybyszewo,
j. ew. 301305_2 Święciechowa

INWESTOR :

Gmina Święciechowa
ul. Ułańska 4
64-115 Święciechowa

PROJEKTANT :

mgr inż. Jerzy Woźniak
upr. proj. nr 877/86/Lo
64-100 Leszno
ul. Francuska 61

Leszno, 23.10.2018r

CZĘŚĆ OPISOWA – BRANŻA ELEKTRYCZNA

Informacja dotycząca bezpieczeństwa i ochrony zdrowia w zakresie budowy instalacji oświetlenia ulicznego w zamierzeniu budowlanym pn. „Budowa oświetlenia drogowego ulic: Sosnowej, Jodłowej, Świerkowej i Przylesie w Przybyszewie”

I. Zakres robót instalacyjnych branży elektrycznej dla całego zamierzenia budowlanego oraz kolejność realizacji :

1. Roboty przygotowawcze :
   - szczegółowe zapoznanie się z projektem budowlanym
   - wizja lokalna w terenie i w obiekcie
   - wyznaczenie tras instalacji elektrycznych zewnętrznych
   - wyznaczenie miejsca na składowanie materiałów
   - zwiezienie materiału
   - zawiadomienie inspektora nadzoru o przystąpieniu do robót elektrycznych.

2. Roboty montażowe:
   - wykopy kablowe,
   - układanie kabli,
   - montaż słupów i opraw,
   - wykonanie połączeń instalacji,
   - wykonanie pomiarów elektrycznych,
   - regulacja i uruchomienie urządzeń,
   - odbiór techniczny,
   - wykonanie dokumentacji powykonawczej

II Wykaz istniejących obiektów budowlanych:

Na terenie przewidywanym do budowy Kablowej linii oświetleniowej występuje następująca infrastruktura naziemna i podziemna:
   - kablowa elektroenergetyczna niskiego i średniego napięcia,
   - sieć wodno-kanalizacyjna,
   - kablowa teleinformatyczna

III Wskazanie elementów zagospodarowania działki lub terenu, które mogą stwarzać zagrożenia bezpieczeństwa i zdrowia ludzi:

Elementy stwarzające zagrożenie:
   - roboty prowadzone w pasie drogowym związane z prowadzeniem wykopów pod słupy i linię kablową w szczególności w pobliżu czynnych linii elektroenergetycznych

IV Wskazanie, dotyczące przewidywanych zagrożeń występujących podczas realizacji robót elektrycznych, określające skalę i rodzaje zagrożeń oraz miejsce i czas wystąpienia:

   - zagrożenie przy robotach związanych z montażem instalacji silno i słabo prądowych,
   - zagrożenie przy robotach związanych z uruchomieniem instalacji,

- zagrożenie przy robotach na wysokości,
- zagrożenia dotyczące pracowników budowy oraz użytkowników pasa drogowego przy czynnym ruchu drogowym przez czas prowadzenia robót

V Wskazanie sposobu prowadzenia instruktażu pracowników przed przystąpieniem do realizacji robót szczególnie niebezpiecznych:

- przed przystąpieniem do wykonywania robót instalacyjnych każdy pracownik winien być przeszkolony w zakresie BHP
- przed rozpoczęciem robót należy zapoznać się szczegółowo z dokumentacją budowlaną, zwracając uwagę na warunki wydane w uzgodnieniach i technologii zachowując wytyczne wykonawstwa i odbioru robót
- całość prac instalacyjnych należy wykonać zgodnie z "Warunkami technicznymi wykonania i odbioru robót budowlano-montażowych cz. II Instalacje sanitarne i przemysłowe, przepisami BHP i p.poż. oraz warunkami zawartymi w rozporządzeniach
- w trakcie wykonywania robót należy zachować wszelkie wymogi bhp, dotyczące robót ziemnych i pracy na wysokości ok. 3,5 m nad posadzką, a przede wszystkim:

- bezwzględnie należy dostosować się do uwag i zaleceń zawartych w uzgodnieniach
- stosować wyroby i rozwiązania dopuszczone do stosowania w budownictwie.
- obsługiwać sprzęt budowlany i elektryczny zgodnie z przepisami BHP.

VI Środki techniczne i organizacyjne zapobiegające niebezpieczeństwu wynikającemu z planowanej inwestycji w strefach szczególnego zagrożenia zdrowia lub ich sąsiedztwie:

- odpowiednie oznakowanie i zabezpieczenie robót w czasie prowadzenia robót,
- prowadzenie robót wg obowiązujących przepisów BHP,
- przestrzeganie postanowień zawartych w planie BIOZ sporządzonego przez kierownika budowy,
- zabezpieczenie stałej łączności i stałego dozoru osobowego dla nadzoru nad robotami budowlanymi od strony wykonawcy w celu szybkiego reagowania na zakłócenia w robotach budowlanych, zakłócenia ruchu drogowego na odcinku robót, usuwanie kolizji, zagrożeń w zakresie BHP pożaru awarii, itp

Kierownik budowy zobowiązany jest sporządzić plan BIOZ

Opracował

mgr inż. Jerzy Woźniak

Leszno, 25.10.2018r

OŚWIADCZENIE

projektanta o sporządzeniu projektu technicznego zgodnie z obowiązującymi przepisami oraz zasadami wiedzy technicznej

Ja niżej podpisany: **Jerzy Woźniak**

zamieszkały **64-100 Leszno, ul. Francuska 61**

zgodnie z art. 20 ust. 4 Prawa budowlanego oświadczam,
że projekt budowlany opracowany dla:

Gmina Święciechowa
ul. Ułańska 4
64-115 Święciechowa

dotyczący:

Budowa oświetlenia drogowego ulic: Sosnowej, Jodłowej, Świerkowej i Przylesie w Przybyszewie

został opracowany z obowiązującymi przepisami oraz zasadami wiedzy technicznej

Świadomy odpowiedzialności karnej za podanie w niniejszym oświadczeniu nieprawdy, zgodnie z art. 233 Kodeksu karnego, potwierdzam własnoręcznym podpisem prawdziwość danych zamieszczonych powyżej.

.....
upr. nr 877/86/Lo
WKP/IE/5729/01
spec. inst.-inż.

Leszno, 25.10.2018r

OŚWIADCZENIE

sprawdzającego o sporządzeniu projektu technicznego zgodnie z obowiązującymi przepisami oraz zasadami wiedzy technicznej

Ja niżej podpisany: **Kazimierz Pawlicki**

zamieszkały **64-130 Rydzyna, ul. Kurpińskiego 4**

zgodnie z art. 20 ust. 4 Prawa budowlanego oświadczam,
że projekt budowlany opracowany dla:

Gmina Święciechowa
ul. Ułańska 4
64-115 Święciechowa

dotyczący:

Budowa oświetlenia drogowego ulic: Sosnowej, Jodłowej, Świerkowej i Przylesie w Przybyszewie

został opracowany z obowiązującymi przepisami oraz zasadami wiedzy technicznej

Świadomy odpowiedzialności karnej za podanie w niniejszym oświadczeniu nieprawdy, zgodnie z art. 233 Kodeksu karnego, potwierdzam własnoręcznym podpisem prawdziwość danych zamieszczonych powyżej.

.....
upr. nr 820/86/Lo
WKP/IE/3807/01
spec. inst.-inż.



URZĄD WOJEWÓDZKI
w Lesznie
WYDZIAŁ
Planowania Przestrzennego
Urbanistyki
i Nadzoru Budowlanego

DECYZJA O STWIERDZENIU PRZYGOTOWANIA ZAWODOWEGO
do pełnienia samodzielnych funkcji technicznych w budownictwie

Na podstawie art. 12 ust. 1 pkt. 1 ustawy z dnia 7 lipca 1994 r. - Prawo budowlane (Dz. U. Nr 89, poz. 414) oraz § 10 ust. 1 pkt. 1 rozporządzenia Ministra Gospodarki Terenowej i Ochrony Środowiska z dnia 30 lutego 1995 r. w sprawie samodzielnych funkcji technicznych w budownictwie (Dz. U. Nr 8, poz. 46) stwierdza się, że Obywatelka [redacted]

inżynier inżynier elektryk

urodzona dnia 17 marca 1958 r. w Lesznie

posiada przygotowanie zawodowe uprawniające do wykonywania samodzielnych funkcji

— projektanta sieci, kierownika budowy i robót —

w specjalności instalacyjno - inżynieryjnej

w zakresie instalacji elektrycznych

Obywatelka [redacted] jest uprawniona do:

1/ sporządzania projektów instalacji elektrycznych,

2/ kierowania, nadzorowania i kontrolowania budowy i robót, kierowania i kontrolowania wykonywania konstrukcyjnych elementów instalacji oraz oceniania i badania stanu technicznego w zakresie instalacji elektrycznych.

Gł. Architekt Wojewódzki
inż. arch. Waldemar Makowski

Otrzymuje:
1/ Obywatelka
2/ a/a



POLSKA
IZBA
INŻYNIERÓW
BUDOWNICTWA

Zaświadczenie

o numerze weryfikacyjnym:

WKP-I9L-3B6-CS1 *

Pan Jerzy Woźniak o numerze ewidencyjnym WKP/IE/5729/01

adres zamieszkania ul. Francuska 61, 64-100 Leszno

jest członkiem Wielkopolskiej Okręgowej Izby Inżynierów Budownictwa i posiada wymagane ubezpieczenie od odpowiedzialności cywilnej.

Niniejsze zaświadczenie jest ważne do dnia 2018-12-31.

Zaświadczenie zostało wygenerowane elektronicznie i opatrzone bezpiecznym podpisem elektronicznym weryfikowanym przy pomocy ważnego kwalifikowanego certyfikatu w dniu 2017-12-11 roku przez:

Jerzy Stroński, Zastępca Przewodniczącego Okręgowej Rady Wielkopolskiej Okręgowej Izby Inżynierów Budownictwa.

(Zgodnie art. 5 ust 2 ustawy z dnia 18 września 2001 r. o podpisie elektronicznym (Dz. U. 2001 Nr 130 poz. 1450) dane w postaci elektronicznej opatrzone bezpiecznym podpisem elektronicznym weryfikowanym przy pomocy ważnego kwalifikowanego certyfikatu są równoważne pod względem skutków prawnych dokumentom opatrzonym podpisem własnoręcznym.)

* Weryfikację poprawności danych w niniejszym zaświadczeniu można sprawdzić za pomocą numeru weryfikacyjnego zaświadczenia na stronie Polskiej Izby Inżynierów Budownictwa www.piib.org.pl lub kontaktując się z biurem właściwej Okręgowej Izby Inżynierów Budownictwa.

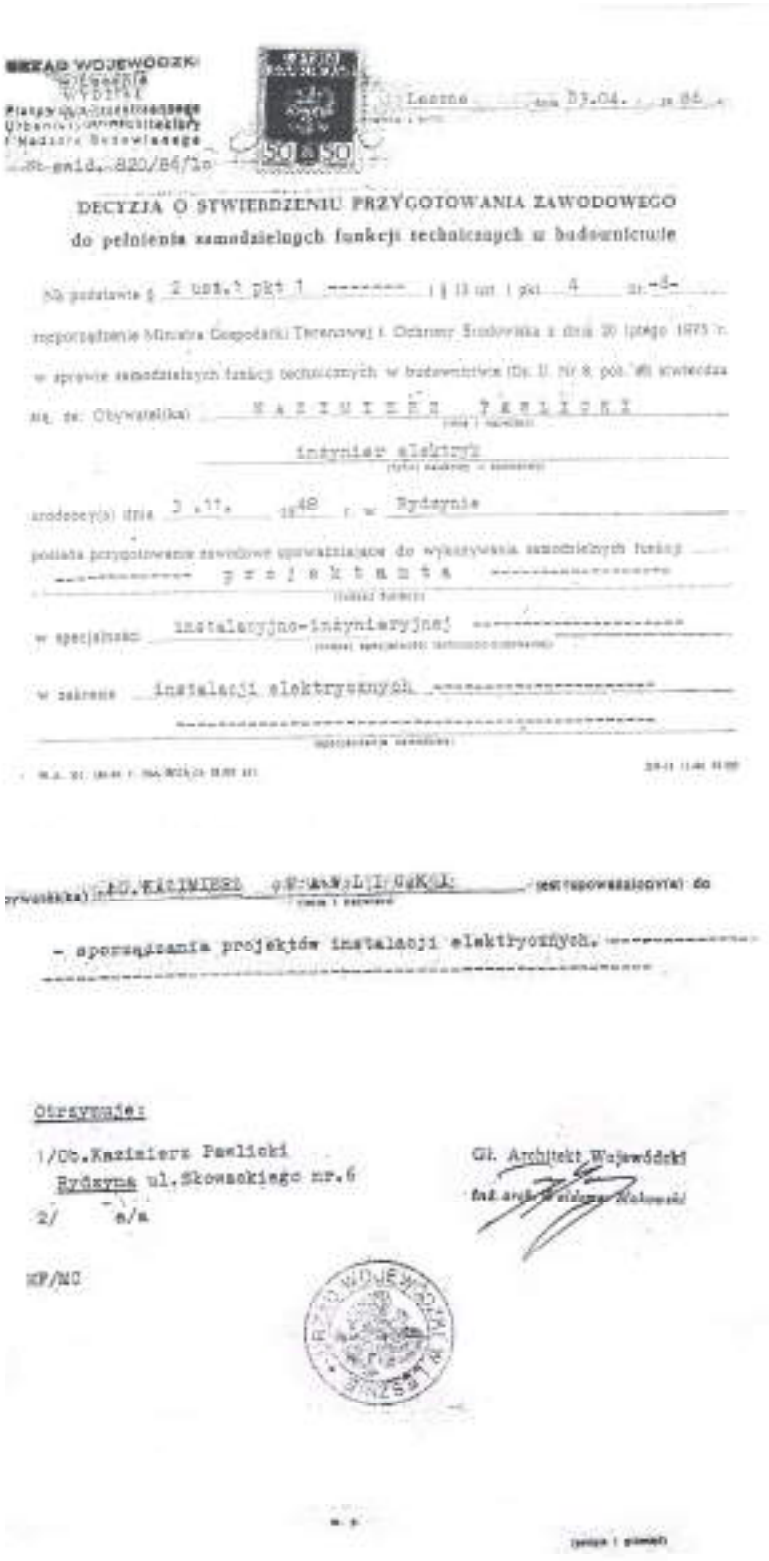

WKAB WOJEWÓDZKI
WYDZIAŁ

Leszno dnia 23.04. 1986 r.

Nr ewid. 820/86/Le

50 a 50

DECYZJA O STWIERDZENIU PRZYGOTOWANIA ZAWODOWEGO
do pełnienia samodzielnych funkcji technicznych w budownictwie

Na podstawie § 2 ust.1 pkt 1 ---------- i § 13 ust 1 pkt 4 ust.-3-
rozporządzenie Ministra Gospodarki Terenowej i Ochrony Środowiska z dnia 20 lipca 1973 r.
w sprawie samodzielnych funkcji technicznych w budownictwie (Dz. U. Nr 8, poz. 46) stwierdza

się, że Obywatelka KAZIMIERA PAWLICKA
(imię i nazwisko)

inżynier elektryk
(tytuł naukowy i zawodowy)

urodzony(a) dnia 3.11. 1948 r. w Rydzynie

posiada przygotowanie zawodowe uprawniające do wykonywania samodzielnych funkcji
---------- projektanta ----------
(nazwa funkcji)

w specjalności instalacyjno-inżynieryjnej ----------
(nazwa specjalności technicznej budownictwa)

w zakresie instalacji elektrycznych ----------

(ograniczenia uprawnień)

Obywatelka KAZIMIERA PAWLICKA (nazwisko) jest uprawniona(y) do
(imię i nazwisko)

- sporządzania projektów instalacji elektrycznych. ----------
---

Otrzymuje:

1/Ob.Kazimiera Pawlicki
Rydzyna ul.Słowackiego nr.6
2/ a/a

Gł. Architekt Wojewódzki
(podpis i pieczęć)

KP/MC

(pieczęć)

POLSKA IZBA INŻYNIERÓW BUDOWNICTWA

Zaświadczenie

o numerze weryfikacyjnym

WKP-CDJ-8EG-T4P *

Pan Kazimierz Pawlicki o numerze ewidencyjnym WKP/IE/3807/01

adres zamieszkania ul. Kurpińskiego 4, 64-130 Rydzyna

jest członkiem Wielkopolskiej Okręgowej Izby Inżynierów Budownictwa i posiada wymagane ubezpieczenie od odpowiedzialności cywilnej.

Niniejsze zaświadczenie jest ważne do dnia 2018-12-31.

Zaświadczenie zostało wygenerowane elektronicznie i opatrzone bezpiecznym podpisem elektronicznym weryfikowanym przy pomocy ważnego kwalifikowanego certyfikatu w dniu 2017-12-11 roku przez:

Jerzy Stroński, Zastępca Przewodniczącego Okręgowej Rady Wielkopolskiej Okręgowej Izby Inżynierów Budownictwa.

(Zgodnie art. 5 ust 2 ustawy z dnia 18 września 2001 r. o podpisie elektronicznym (Dz. U. 2001 Nr 130 poz. 1450) dane w postaci elektronicznej opatrzone bezpiecznym podpisem elektronicznym weryfikowanym przy pomocy ważnego kwalifikowanego certyfikatu są równoważne pod względem skutków prawnych dokumentom opatrzonym podpisami własnoręcznymi.)

* Weryfikację poprawności danych w niniejszym zaświadczeniu można sprawdzić za pomocą numeru weryfikacyjnego zaświadczenia na stronie Polskiej Izby Inżynierów Budownictwa www.piib.org.pl lub kontaktując się z biurem właściwej Okręgowej Izby Inżynierów Budownictwa.

Uzgodnienia.

GMINA ŚWIĘCIECHOWA
URZĄD GMINY W ŚWIĘCIECHOWIE
ul. Ułańska 4, 64-115 Święciechowa
Tel. 65 5333510, Fax 65 5299548, e-mail: urzadgminy@swiecciechowa.pl
www.swiecciechowa.pl, www.bip.swiecciechowa.pl

ZP.7230.180.2018

Święciechowa, 31.10.2018 r.

Zakład Elektroinstalacyjno -Handlowy
„WIS"
Ul. Francuska 61
64-100 Leszno

Odpowiadając na wniosek z dnia 29.10.2018 r. w sprawie uzgodnienia linii oświetlenia ulicznego w Przybyszewie, tut. urząd wyraża zgodę (uzgadnia pozytywnie) na wykonanie ww. prac w zakresie dróg wewnętrznych : ul. Świerkowej (dz. nr ewid. 666, 682), ul. Jodłowej (dz. nr ewid. 681), ul. Sosnowej (dz. nr ewid. 704), ul. Przylesie (dz. nr ewid. 673, 674) w obr. Przybyszowo, będących własnością Gminy Święciechowa, zgodnie z załączonym do niniejszego uzgodnienia planem linii oświetlenia ulicznego.
Inwestorem zadania będzie Gmina Święciechowa.

Załącznik 1:
1. Plan linii oświetlenia ulicznego – 1 egz.

WÓJT

Fa

Załącznik graficzny do uzgodnienia

GN.III.6630.853.2018

Leszno, dn. 13.11.2018 r.

STAROSTA LESZCZYŃSKI

ODPIS
PROTOKOŁU Z NARADY KOORDYNACYJNEJ
W SPRAWIE NR GN.III.6630.853.2018

Na podstawie art. 7d pkt 2 oraz art. 28b ustawy z dnia 17 maja 1989 r. Prawo geodezyjne i kartograficzne (j.t. Dz.U. z 2010 r. Nr 193, poz. 1287 ze zm.)

Przedmiot narady:	**Linia kablowa nN oświetlenia ulicznego**
Lokalizacja:	**Święciechowa** **Przybyszewo, ul. Sosnowa, Jodłowa, Świerkowa i Przylesie, dz.: 666, 673, 674, 681, 682, 704**
Wnioskodawca:	ZAKŁAD ELEKTROINSTALACYJNO-HANDLOWY WIS ul. Francuska 61 64-100 Leszno
Inwestor:	GMINA ŚWIĘCIECHOWA ul. Ulańska 4 64-115 Święciechowa
Przewodniczący:	EWA SZYSZKA
Miejsce narady:	Starostwo Powiatowe w Lesznie Wydz. GKKiGN
Opłata nr:	853/18/I
Sposób przeprowadz.:	stacjonarny
Data wpływu:	05.11.2018
Rozp. narady:	13.11.2018
Zakończ. narady:	13.11.2018

Stanowisko Przewodniczącego narady koordynacyjnej:

Uzgodniono pozytywnie z uwagami.

Lista uczestników narady koordynacyjnej

Lp	Nazwa instytucji	Przedstawiciel	Podpis
1	ENEA Operator Sp. z o.o. ZDE RD Leszno	-Pan Grzegorz Piotrowiak	
2	MPWiK Sp. z o.o. w Lesznie	-Pani Katarzyna Wojciechowska	
3	Wójt Gminy Święciechowa	-Pan Przemysław Kołodziej	
4	Zakład Usług Wodnych we Wschowie Sp. z o.o.	-Pan Tadeusz Kulas	
5	Orange Polska S.A.	-przedstawiciel nie brał udziału	

UWAGA: Brak podpisu jest jednoznaczny z nieobecnością uczestnika powiadomionego o naradzie koordynacyjnej

1

OPERATORWSS

Wysogotowo, 23.10.2018 r.

WTWSS-4349

Do: **Zakład Elektroinstalacyjno-Handlowy „WIS"**
ul. Francuska 61
64-100 Leszno

Temat: **Uzgodnienie projektowanej linii oświetlenia drogowego w m. Przybyszewo, gm. Święciechowa.**

W odpowiedzi na Państwa wiadomość elektroniczną, z dnia 23.10.2018 r. Spółka **Operator WSS Sp. z o.o.** Wysogotowo, ul. Wierzbowa 84, 62-081 Przeźmierowo informuje, iż na dzień 23.10.2018 r., na projektowanym obszarze nie występuje infrastruktura WSS będąca w kolizji z opracowywanym projektem. Uzgodniono przesłany projekt.

W przypadku odkrycia w trakcie robót ziemnych urządzeń telekomunikacyjnych należących do WSS S.A. nieuwidocznionych na planie należy je zabezpieczyć i powiadomić upoważnionego przedstawiciela WSS S.A.

z wyrazami szacunku

MARTA TYMRAKIEWICZ
SPECJALISTA DS. PASZPORTYZACJI

Operator WSS Sp. z o.o.
62-081 Przeźmierowo, ul. Polna 88, I piętr
NIP 778-140-09-08, REGON 301307239

Sprawę prowadzi:
Marta Tymrakiewicz
Tel. 61 222 12 09
e-mail: uzgodnienia_wss@tymrakiewicz.pl

Operator WSS spółka z o.o.
ul. Wierzbowa 84, 62-081 Wysogotowo NIP/REGON 301307239 KRS 0000402606 www.wss.pl

inea
WTINEA – 1934

Wysogotowo, 23.10.2018 r.

Zakład Elektroinstalacyjno-Handlowy „WIS”
ul. Francuska 61
64-100 Leszno

Dotyczy: **Uzgodnienie projektowanej linii oświetlenia drogowego w m. Przybyszewo, gm. Święciechowa.**

INEA S.A. Wysogotowo,
Wierzbowa 84, 62-081 Przeźmierowo

informuje w odpowiedzi na Państwa wiadomość elektroniczną z dnia 23.10.2018 r., że na dzień 23.10.2018 r. na projektowanym obszarze nie posiada infrastruktury technicznej będącej w kolizji z opracowywanym projektem.
Uzgodniono przesłany projekt.

Przy natrafieniu w trakcie wizji lokalnej dokonywanej przez projektanta lub podczas robót ziemnych, na urządzenia INEA S.A. nie naniesione na podkład mapowy, należy je zabezpieczyć i powiadomić INEA S.A. (tel. 61 222 22 11, fax 61 222 11 13) w celu ustalenia trybu dalszego postępowania.

Odpowiadając na powyższe pismo proszę o odniesienie się do sygnatury naszego dokumentu.

Z poważaniem,
Marta Tymrakiewicz
INEA

Sprawę prowadzi:
Specjalista ds. Paszportyzacji
Marta Tymrakiewicz
e-mail: uzgodnienia@inea.com.pl
tel. 61-222-12-09

Dobrego Dnia ze internetu

Załącznik graficzny do uzgodnienia

Wojewódzki Urząd Ochrony Zabytków
w Poznaniu
Delegatura w Lesznie
Pl.Kamieńskiego 6 , 64-100 Leszno
Le- WA. 5152.5274.2.2018

Leszno , dnia 21 listopada 2018

Gmina Święciechowa
Ul. Ułańska 4
64-115 Święciechowa
Pełnomocnik: Pan Jerzy Woźniak
Zakład Elektroinstalacyjno - Handlowy „WIS"
ul. Francuska 61
64-100 Leszno

W odpowiedzi na pismo z dnia 23.10 2018 r. . tut Urząd, uzgadnia zamierzenie inwestycyjne pn. Budowa oświetlenia drogowego uli: Sosnowej, Jodłowej ,Świerkowej i Przylesie w Przybyszewie na dz. nr 666, 673, 674, 681, 682, 704 ob. Ew. 0008 Przybyszewo , j.ew. 301305_2 Święciechowa.

Projektowana inwestycja zlokalizowana jest w strefie ochrony „W" ochrony archeologicznej zewidencjonowanego stanowiska archeologicznego AZP 65-23/38 , określonej w miejscowym planie zagospodarowania przestrzennego

W związku z powyższym w trakcie prac ziemnych związanych z realizacją inwestycji powinny być prowadzone badania archeologiczne. Zgodnie z art. 36 ust.1 pkt 5. (ustawy z dnia 23 lipca 2003 r. o ochronie zabytków i opiece nad zabytkami, tj. Dz. U. 2018 poz. 2067.) na prowadzenie badań archeologicznych należy uzyskać pozwolenie konserwatora zabytków. Pozwolenie na prowadzenie prac archeologicznych należy uzyskać na 45 dni przed rozpoczęciem wykonywania robót

Z up. Wielkopolskiego Wojewódzkiego Konserwatora Zabytków
mgr Paulina Ornoch
p.o. Kierownika Delegatury w Lesznie

Załączniki:
1. Informacja o prywatności
2. mapa projektowa – 1 egz.
a/a

Sporządził (przyjął): Jacek Nowakowski
Leszno tel. 65 5295303/18

Administratorem Pani/Pana danych osobowych jest Wielkopolski Wojewódzki Konserwator Zabytków. Dalsze informacje dotyczące ochrony Pani/Pana danych osobowych znajdują się na stronie WWW pod adresem: http://poznan.wuoz.gov.pl/ochrona-danych-osobowych-0

Załącznik graficzny do uzgodnienia

ENEA Operator Sp. z o.o.
Oddział Dystrybucji Poznań
Rejon Dystrybucji Leszno
ul. Grunwaldzka 128
64-100 Leszno

Leszno, 22.10.2018 r.

42384/2018/ODS/ZR8

Gmina Święciechowa
ul. Ułańska 4
64-115 Święciechowa

Warunki przyłączenia
do sieci elektroenergetycznej ENEA Operator Sp. z o.o.

Charakter i lokalizacja obiektu
oświetlenie uliczne, Przybyszewo, ul. Jodłowa, Świerkowa, Przylesie dz. nr 681
warunki dotyczą przyłączenia obiektu projektowanego
z mocą przyłączeniową **12 kW**
na napięciu **0,4 kV** zakwalifikowanego do **V** grupy przyłączeniowej

I. MIEJSCE PRZYŁĄCZENIA
Linia kablowa 0,4kV, obwód nr 3, stacja nr 08-1184.

II. RODZAJ POŁĄCZENIA Z SIECIĄ ORAZ ZAKRES NIEZBĘDNYCH ZMIAN W SIECI
1. w zakresie dotyczącym budowy przyłącza ENEA Operator Sp. z o.o.
Wykonać przyłączę kablowe w ciągu istniejącej linii kablowej o której mowa w pkt.2. Projektowane przyłącze zakończyć złączem kablowo - pomiarowym z tworzywa termoutwardzalnego zabudowanym na terenie posesji w granicy działki nr 681 z dostępem do złącz od strony drogi dojazdowej. W projektowanym złączu należy przygotować miejsce do zainstalowania projektowanego układu pomiarowego.
2. w zakresie dotyczącym niezbędnych zmian w sieci
Wykonać wcięcie w istniejącą linię kablową nn o przekroju 4 x 120mm^2.
3. w zakresie dotyczącym urządzeń podmiotu przyłączanego
Z listwy zaciskowej (LZ) projektowanego złącza kablowo - pomiarowego należy wyprowadzić instalację odbiorczą według potrzeb.
Główny zacisk uziemiający (szyna uziemiająca) (MET) instalacji elektrycznej budynku powinien być połączony z przewodem ochronnym (PE lub PEN) linii zasilającej instalację i uziemiony możliwie blisko MET. Rezystancja tego uziemienia nie powinna przekraczać 30Ω.

III. MIEJSCE DOSTARCZANIA ENERGII ELEKTRYCZNEJ
Zaciski na listwie zaciskowej w złączu kablowo - pomiarowym w kierunku instalacji podmiotu przyłączanego (złącze kablowo - pomiarowe stanowi własność ENEA Operator Sp. z o.o.)
Miejsce dostarczania energii elektrycznej stanowi jednocześnie granicę własności i eksploatacji urządzeń.

IV. MIEJSCE ZAINSTALOWANIA UKŁADU POMIAROWO-ROZLICZENIOWEGO
Złącze kablowo - pomiarowe.

V. WYMAGANIA DOTYCZĄCE UKŁADU POMIAROWO-ROZLICZENIOWEGO
Zainstalować bezpośredni układ pomiarowo - rozliczeniowy (licznik dostarczy i zabuduje w ZKP wraz z zabezpieczeniem przedlicznikowym ENEA Operator Sp. z o.o.)

VI. RODZAJ I USYTUOWANIE ZABEZPIECZEŃ
- **główne: WTN gG 32A, złącza kablowo - pomiarowe,**
- **przedlicznikowe: jednobiegunowe ograniczniki mocy: 3 x 20A, złącza kablowo - pomiarowe.**

VII. WYMAGANY STOPIEŃ SKOMPENSOWANIA MOCY BIERNEJ
Energia elektryczna winna być pobierana przy współczynniku mocy odpowiadającym tg φ ≤ 0,4.

VIII. WARTOŚCI DO OBLICZEŃ

moc zwarciowa 200 MVA na szynach rozdzielni SN 15kV w GPZ "Leszno Gronowo",
czas wyłączenia napięcia wynikający z działania zabezpieczeń do 5 s.

IX. DANE I INFORMACJE DOTYCZĄCE SIECI DLA DOBORU SYSTEMU OCHRONY OD PORAŻEŃ

Zasilająca sieć niskiego napięcia pracuje w układzie TN-C, w instalacji odbiorczej należy zastosować odpowiedni dla tego układu system i urządzenia ochrony przeciwporażeniowej

X. UWAGI DODATKOWE

1. Instalację wewnętrzną należy wykonać zgodnie z wymaganiami Rozporządzenia Ministra Infrastruktury z dnia 12.04.2002 r. w sprawie „warunków technicznych, jakim powinny odpowiadać budynki i ich usytuowanie" (Dz.U. z 2015 r. poz. 1422 z późniejszymi zmianami).
2. Instalowane urządzenia powinny spełniać wymagania norm oraz posiadać odpowiednie atesty. Przyłączane urządzenia powinny posiadać wymaganą odporność na zaburzenia elektromagnetyczne oraz powinny być tak skonstruowane, aby nie wywoływały w swoim środowisku zaburzeń elektromagnetycznych o wartościach przekraczających odporność na te zaburzenia innych urządzeń występujących w tym środowisku.
3. Zrealizowanie zasilania na podstawie przedmiotowych warunków przyłączenia stanowić będzie podstawę do zawarcia w umowie o świadczenie usług dystrybucji lub umowie kompleksowej standardowych parametrów jakościowych energii elektrycznej w zakresie odchyleń częstotliwości i napięcia, odkształcenia napięcia, zawartości poszczególnych harmonicznych, wskaźnika długookresowego migotania światła, czasu trwania jednorazowej przerwy nieplanowanej i planowanej oraz czasu trwania przerw nieplanowanych i planowanych w ciągu roku zgodnych z przepisami obowiązującego prawa.
4. Podstawą do rozpoczęcia realizacji prac projektowych i budowlano - montażowych ujętych w niniejszych warunkach stanowi umowa o przyłączenie.
5. Dokumentacja projektowa opracowana na podstawie niniejszych warunków przyłączenia winna być zgodna ze Standardami w sieci dystrybucyjnej ENEA Operator Sp. z o.o., które są publikowane na stronie internetowej Spółki: www.operator.enea.pl, w zakresie urządzeń ENEA Operator Sp. z o.o. Do przedkładanych do uzgodnienia dokumentacji projektowych należy dołączyć oświadczenie projektanta o zgodności przyjętych rozwiązań ze Standardami ENEA Operator Sp. z o.o. w sieci dystrybucyjnej z uwzględnieniem ewentualnych odstępstw (należy je wymienić), poczynionych wg zasad określonych w tych Standardach.

Data ważności warunków przyłączenia: 2 lata od daty ich doręczenia.

Wydał upoważniony:
SPECJALISTA
ds. Rozwoju Sieciowej
Sławomir [illegible]

ENEA Operator Sp. z o.o.
Rejon Dystrybucji Leszno
Dział Rozwoju i Inwestycji
Kierownik
Bronisław Nadolnik

Strona 2

WIELKOPOLSKI WOJEWÓDZKI
KONSERWATOR ZABYTKÓW
WOJEWÓDZKI URZĄD OCHRONY
ZABYTKÓW W POZNANIU
Delegatura w Lesznie
64-100 Leszno Pl. Komeńskiego 6
Le-WA.5161. 2529.2.2019
Za dowodem doręczenia

Leszno, 07.06.2019 r.

URZĄD GMINY
w Święciechowie
WPŁYNĘŁO
dnia 24.06.2019 r.
L. dz. RKP-5409-2
W. Turek

POZWOLENIE NR 243/ C/2019

na prowadzenie badań archeologicznych

Działając na podstawie art. 6 ust. 1 pkt. 3 lit. a, art. 7 ust. 4, art. 36 ust. 1 pkt. 5, art. 37e, oraz art. 89 pkt. 2, art. 91 ust. 4 pkt. 4 i 5, art. 92 ust. 6 ustawy z dnia 23 lipca 2003 r. o ochronie zabytków i opiece nad zabytkami (tj. Dz. U. 2018 poz. 2067 ze zmianami), oraz na podstawie § 18 Rozporządzenia Ministra Kultury i Dziedzictwa Narodowego z dnia 02.08.2018 r. w sprawie prowadzenia prac konserwatorskich, prac restauratorskich i badań konserwatorskich przy zabytku wpisanym do rejestru zabytków albo na Listę Skarbów Dziedzictwa oraz robót budowlanych, badań architektonicznych i innych działań przy zabytku wpisanym do rejestru zabytków, a także badań archeologicznych i poszukiwań zabytków (t.j. Dz. U. 2018, poz. 1609) oraz art. 104 Kodeksu postępowania administracyjnego (t.j. Dz. U. 2018 r., poz. 2096); po rozpatrzeniu wniosku Gminy Święciechowa, ul. Ułańska 4, 64-115 Święciechowa ,z dnia 12.04.2019 r., data wpływu do Wojewódzkiego Urzędu Ochrony Zabytków w Poznaniu- Delegatura w Lesznie 10.05.2019r.

Wielkopolski Wojewódzki Konserwator Zabytków

1.udziela pozwolenia:
Wnioskodawcy:

Gminie Święciechowa, ul. Ułańska 4, 64-115 Święciechowa

- na prowadzenie badań archeologicznych w związku z realizacją inwestycji: budowa oświetlenia drogowego na terenie dz. nr ewid. 666, 673, 674, 681, 682, 704 w Przybyszewie , ul. Sosnowa, Jodłowa ,Świerkowa i Przylesie, gm. m. Święciechowa , pow. leszczyński , woj. wielkopolskie, zlokalizowanej w strefie ochrony konserwatorskiej zewidencjonowanego stanowiska archeologicznego Przybyszewo st. 3 AZP 65-28/38 określonej w miejscowym planie zagospodarowania przestrzennego. Uchwała nr XXV/174/2005 Rady Gminy Święciechowa z dnia 24.11.2005 r.

Wskazanie miejsca prowadzenia badań archeologicznych z określeniem współrzędnych geodezyjnych lub geograficznych z dokładnością do jednej setnej sekundy dla punktów załamań obszaru badań:

Zgodnie załącznikiem

Pozwolenie ważne jest do: 31.12.2021 r.

Zakres i sposób prowadzenia badań zgodnie z załączonym programem badań autorstwa załączonym do wniosku, a także w sposób umożliwiający jednoznaczną identyfikację i dokładną przestrzenną lokalizację wszystkich czynności oraz dokonanych odkryć a w szczególności

2. określa warunek polegający na:

1) obowiązku kierowania badaniami archeologicznymi albo samodzielnego wykonywania tych badań przez osobę posiadającą kwalifikacje, o których mowa w art. 37 e ustawy z dnia 23 lipca 2003 r. o ochronie zabytków i opiece nad zabytkami (Dz. U. 2017 t.j. poz. 2187 z późniejszymi zmianami)

2) przekazania Wielkopolskiemu Wojewódzkiemu Konserwatorowi Zabytków nie później niż w terminie 14 dni przed dniem rozpoczęcia badań, a w toku badań na 14 dni przed dokonaniem zmiany osoby, o której mowa w pkt. 1):

a) imienia, nazwiska i adresu osoby, o której mowa w pkt. 1),
b) dokumentów potwierdzających spełnianie przez tę osobę wymagań, o których mowa w art. 37e cytowanej wyżej ustawy,
c) oświadczenia osoby, o której mowa w pkt. 1, o przyjęciu przez tę osobę obowiązku kierowania badaniami archeologicznymi albo samodzielnego wykonywania tych badań

3) zobowiązanie, o którym mowa w pkt. 2) uważa się za spełnione, w przypadku kierowania ww. badaniami albo samodzielnego ich wykonywania przez osobę posiadającą kwalifikacje, o których mowa w art. 37e ustawy, o ile do wniosku zostały załączone dokumenty potwierdzające spełnianie przez tę osobę ustawowych wymagań,

3. ponadto określa warunki polegające na obowiązku:

- niezwłocznego zawiadomienia wojewódzkiego konserwatora zabytków o wszelkich zagrożeniach lub nowych okolicznościach ujawnionych w trakcie prowadzenia wskazanych w pozwoleniu badań archeologicznych
- niezwłocznego zawiadomienia wojewódzkiego konserwatora zabytków o przerwach we wskazanych w pozwoleniu badaniach archeologicznych, które mogą wpłynąć na zmianę programu tych badań
- **prowadzenia dokumentacji przebiegu badań archeologicznych oraz opracowania wyników tych badań w sposób umożliwiający, jednoznaczną identyfikację i dokładną przestrzenną lokalizację wszystkich czynności oraz dokonanych odkryć i przekazania jej wojewódzkiemu konserwatorowi zabytków w terminie 6 miesięcy od dnia zakończenia tych badań (wykonanej zgodnie z załącznikiem do Rozporządzenia Ministra Kultury i Dziedzictwa Narodowego z dnia 22 czerwca 2017 r. poz. II), składającej się z następujących elementów:**

- imię, nazwisko i adres osoby lub nazwę, siedzibę i adres jednostki organizacyjnej, która sporządziła dokumentację
1) karty zabytku archeologicznego (tj. karta KEZA) – 2 egz.
2) karty jednostek stratygraficznych
3) rejestru odkrytych zabytków
4) rejestru warstw
5) inwentarza:
a) zabytków wydzielonych,
b) zabytków masowych,
c) próbek,
d) dokumentacji rysunkowej,
e) dokumentacji fotograficznej;
6) dokumentacji graficznej;
7) dokumentacji fotograficznej;
8) sprawozdania z badań;
9) opracowania wyników badań;
10) mapy lokalizacji zabytku archeologicznego w skali 1:10 000 z zaznaczonym jego hipotetycznym zasięgiem, a w odniesieniu do polskich obszarów morskich, o których mowa w art. 2 ust. 1 ustawy z dnia 21 marca 1991 r. o obszarach morskich Rzeczypospolitej Polskiej i administracji morskiej, planu batymetrycznego;
11) graficznego przedstawienia rozplanowania odkrytych zabytków i warstw kulturowych z zaznaczoną siatką i oznaczeniem ich chronologii;
12) planu warstwicowego zabytku z naniesioną siatką arową nawiązującą do szczegółowej sieci osnowy geodezyjnej i planem wykopów;
13) bibliografii oraz informacji o miejscu przechowywania dokumentacji wcześniej przeprowadzonych badań, jeżeli badania takie zostały przeprowadzone.

4. Zgodnie z art. 47 ustawy z dnia 23 lipca 2003 r. o ochronie zabytków i opiece nad zabytkami (tj. Dz. U. 2017 poz. 2187 z późniejszymi zmianami) Wojewódzki Konserwator Zabytków może wznowić postępowania w sprawie wydanego pozwolenia, o którym mowa w art. 36 ust. 1, a
5. następnie zmienić je lub cofnąć, w drodze decyzji, jeżeli w trakcie wykonywania badań, prac, robót lub innych działań określonych w pozwoleniu wystąpiły nowe fakty i okoliczności mogące doprowadzić do uszkodzenia lub zniszczenia zabytku
6. Niniejsza decyzja nie zwalnia z konieczności posiadania wszystkich innych zezwoleń wymaganych prawem.
7. Zgodnie z art. 37e ustawy o ochronie zabytków i opiece nad zabytkami (tj. Dz. U. 2017 poz. 2187 ze zmianami) Badania może prowadzić osoba, która ukończyła studia drugiego stopnia lub jednolite studia magisterskie, w zakresie archeologii i przez co najmniej 12 miesięcy brała udział w badaniach archeologicznych. Doświadczenie zawodowe może być nabyte poza terytorium Rzeczypospolitej Polskiej.



Z up. Wielkopolskiego Wojewódzkiego Konserwatora Zabytków
mgr Paulina Grądys
- p. Kierownika Delegatury w Lesznie

Załączniki:
1.mapa w skali 1:500 z zaznaczonym obszarem badan

Otrzymują:
1. Gmina Święciechowa, ul. Ułańska 4, 64-115 Święciechowa .
2. a/a

Do wiadomości:
1. Narodowy Instytut Dziedzictwa, ul. Kopernika 36/40, 00-924 Warszawa

Sprawę prowadzi: Jacek Nowakowski . st.specjalista . ds. ochrony zabytków tel. 655299383/18

Zwalnia się z opłaty skarbowej – zgodnie z art.7 pkt 3 ustawy z dnia 16 listopada 2006r.o opłacie skarbowej (tekst jedn.Dz.U. z 2018r., poz.1044)

Jacek Nowakowski - Starszy specjalista

Administratorem Pani/Pana danych osobowych jest. Wielkopolski Wojewódzki Konserwator Zabytków. Dalsze informacje dotyczące ochrony Pani/Pana danych osobowych znajdują się na stronie WWW pod adresem: http://poznan.wuoz.gov.pl/ochrona-danych-osobowych-0

- prowadzenia doraźnej konserwacji pozyskanych zabytków i przekazania ich wojewódzkiemu konserwatorowi zabytków w terminie 3 lat od dnia zakończenia tych badań

Zawiadomienia, o których mowa w pkt. 3 niniejszego pozwolenia przekazuje się pisemnie, za pomocą faksu lub za pomocą środków komunikacji elektronicznej w rozumieniu art. 2 pkt. 5 ustawy z dnia 18 lipca 2002 r. o świadczeniu usług drogą elektroniczną (Dz.U z 2017, poz. 1219 oraz z 2018 r. poz. 650)
- nr faksu: 65 5299 283
- adres e-mail: leszno.archeologia@poznan.wuoz.gov.pl

Uzasadnienie

Dnia 10.05.2019 r. do Wojewódzkiego Urzędu Ochrony Zabytków w Poznaniu wpłynął wniosek Gminy Święciechowa, ul. Ułańska 4, 64-115 Święciechowa , w sprawie udzielenia pozwolenia na prowadzenia badań archeologicznych w związku z realizacją inwestycji budowa oświetlenia drogowego na terenie dz. nr ewid. 666, 673, 674, 681, 682, 704 w Przybyszewie , ul. Sosnowa, Jodłowa ,Świerkowa i Przylesie gm. m. Święciechowa , pow. leszczyński , woj. wielkopolskie.

WWKZ w toku postępowania ustalił, że właścicielem nieruchomości, na której zostaną przeprowadzone badania archeologiczne jest: Gmina Święciechowa, ul. Ułańska 4, 64-115 Święciechowa .

Przeprowadzenie badań archeologicznych na przedmiotowym obszarze jest uzasadnione ze względu na lokalizację w/w inwestycji w strefie ochrony konserwatorskiej zewidencjonowanego stanowiska archeologicznego Przybyszewo st. 3 AZP 65-28/38 określonej w miejscowym planie zagospodarowania przestrzennego. Uchwała nr XXV/174/2005 Rady Gminy Święciechowa z dnia 24.11.2005 r. (art. 6 ust. 1 pkt. 3 lit. a, art. 7 pkt. 4, z dnia 23 lipca 2003 r. o ochronie zabytków i opiece nad zabytkami, tj. Dz. U. 2017 poz. 2187 ze zmianami).

Badania archeologiczne są niezbędne dla ochrony dziedzictwa kulturowego.

POUCZENIA

Pouczenie, co do prawa odwołania

1. Od niniejszej decyzji przysługuje stronie odwołanie, które należy wnieść w ciągu 14 dni od dnia doręczenia decyzji do Ministra Kultury i Dziedzictwa Narodowego, za pośrednictwem Wojewódzkiego Urzędu Ochrony Zabytków w Poznaniu – Wielkopolskiego Wojewódzkiego Konserwatora Zabytków (art. 127 §1-2 oraz art. 129 §1-2 Kodeksu postępowania administracyjnego (t.j. Dz. U. z dnia 07.01.2016 r. Poz. 23).
2. Zgodnie z art. 127a. § 1 kpa **w trakcie biegu terminu** do wniesienia odwołania strona może zrzec się prawa do wniesienia odwołania wobec organu administracji publicznej, który wydał decyzję. Z dniem doręczenia organowi administracji publicznej oświadczenia o zrzeczeniu się prawa do wniesienia odwołania **przez ostatnią ze stron** postępowania, decyzja staje się ostateczna i prawomocna (art. 127a § 2 kpa)

Pozostałe pouczenia

3. **Kto prowadzi badania archeologiczne niezgodnie z zakresem lub warunkami określonymi w pozwoleniu wojewódzkiego konserwatora zabytków podlega karze pieniężnej w wysokości od 500 do 500 000zł.(art. 107d .2 tj. Dz. U. 2017 poz. 2187 z późniejszymi zmianami)**

5743042.64	6395800.49
5743042.87	6395800.54
5743042.72	6395801.24
5743042.63	6395801.23
5743042.66	6395801.10
5743042.51	6395801.79
5743042.20	6395801.72
5743042.35	6395801.04
5743042.60	6395801.37
5743042.76	6395801.39
5743048.14	6395776.05
5743047.91	6395775.82
5743048.25	6395776.00
5743042.78	6395801.62
5743039.65	6395815.88
5743039.26	6395816.00
5743039.63	6395816.25
5743030.97	6395856.18
5743030.60	6395856.26
5743030.90	6395856.50
5743022.34	6395896.29
5743022.03	6395896.34
5743022.28	6395896.56
5743019.26	6395910.63
5743012.95	6395915.49
5743011.44	6395915.43
5743011.25	6395915.30
5743011.11	6395915.44
5742991.75	6395913.71
5742971.70	6395912.00
5742971.28	6395911.85
5742970.75	6395911.93
5742964.53	6395911.37
5742937.46	6395908.93
5742932.80	6395908.51
5742932.38	6395908.36
5742931.88	6395908.41
5742910.42	6395906.50
5742893.73	6395905.08
5742893.52	6395904.87
5743011.25	6395915.30
5743011.43	6395915.50
5743013.07	6395915.59
5743018.34	6395911.46
5743028.79	6395912.49
5743032.47	6395917.48
5743055.93	6395919.52
5743056.11	6395919.22
5743056.21	6395919.55
5743100.81	6395923.43
5743101.02	6395923.15
5743039.26	6395816.00
5743039.52	6395816.31
5743036.60	6395829.74
5743030.49	6395833.90
5743027.50	6395833.37
5743027.22	6395833.14
5743026.82	6395834.15
5742986.39	6395826.75
5742986.34	6395825.75
5742985.87	6395826.66
5742944.05	6395819.00
5742944.00	6395818.08
5742943.58	6395818.91
5742918.88	6395814.39
5742918.78	6395813.97
5742904.36	6395811.27

Załącznik do pozwolenia ~~na budowę/rozbiórkę~~
nr 243/G/2019
z dnia 27.06.2019

5742904.08	6395810.86
5743042.58	6395801.49
5743042.89	6395801.54
5743048.42	6395775.75
5743048.23	6395775.61
5743050.80	6395763.50
5743046.79	6395757.59
5743046.32	6395757.51
5743045.97	6395757.63
5743045.75	6395757.32
5743002.20	6395749.47
5743001.88	6395749.77
5743001.74	6395749.39
5742958.12	6395741.52
5742957.79	6395741.84
5742957.60	6395741.43
5742934.89	6395737.33
5742933.81	6395736.72
5742933.03	6395737.21
5742913.88	6395733.82
5742913.88	6395733.81
5742913.48	6395733.87
5743045.97	6395757.63
5743046.31	6395757.42
5743092.15	6395765.69
5743092.32	6395765.98
5743092.64	6395765.78
5743138.55	6395774.06
5743138.77	6395774.42

WIELKOPOLSKI WOJEWÓDZKI KONSERWATOR ZABYTKÓW

Wojewódzki Urząd Ochrony Zabytków w Poznaniu
Delegatura w Lesznie
Pl. Kościeńskiego 6, 64- 100 Leszno

Le-WA.5161.2529.6.2021
za dowodem doręczenia

Leszno, dnia 23 grudnia 2021 r.

URZĄD GMINY
w Święciechowie
WPŁYNĘŁO
dnia 16.12.2022
L. dz. 1162

DECYZJA nr 285 / C / 2021

Działając na podstawie art. 104, art. 107, art. 155 ustawy z dnia 14 czerwca 1960 r. Kodeks postępowania administracyjnego (tekst jednolity Dz. U. z 2021 r. poz. 187 ze zm.), w związku art. 6 ust. 1 pkt 3 lit. a, art. 7 pkt 1, art. 36 ust.1 pkt 5, art. 89 pkt 2, art. 92 ust. 6 ustawy z dnia 23 lipca 2003 r. o ochronie zabytków i opiece nad zabytkami (tekst jednolity Dz. U. 2021 r., poz. 710 ze zm.), po przeprowadzeniu postępowania administracyjnego na wniosek Wójta Gminy Święciechowa z dnia 8 grudnia 2021 r. (data wpływu: 13 grudzień 2021 r.),

Wielkopolski Wojewódzki Konserwator Zabytków

zmienia

decyzję – pozwolenie nr 243/C/2019 z dnia 7 czerwca 2019 r., którą udzielono Gminie Święciechowa pozwolenia na prowadzenie badań archeologicznych w związku z realizacją inwestycji: budowa oświetlenia drogowego na terenie dz. nr ewid. 666, 673, 674, 681, 682, 704 w Przybyszewie ul. Jodłowa, Świerkowa i Przylesie, gm. Święciechowa, powiat leszczyński, województwo wielkopolskie

w ten sposób, że skreśla się na pierwszej stronie decyzji wers 8 od dołu:
„Pozwolenie ważne jest do: 31. 12. 2021 r."
i w to miejsce wpisuje się:
„Pozwolenie ważne jest do: 31. 12. 2023 r."

Pozostałe elementy decyzji pozostają bez zmian.

Uzasadnienie

Decyzją – pozwoleniem nr 243/C/2019, z dnia 7 czerwca 2019 r. Gmina Święciechowa uzyskała zezwolenie na prowadzenie badań archeologicznych w związku z realizacją inwestycji: budowa oświetlenia drogowego na terenie dz. nr ewid. 666, 673, 674, 681, 682, 704 w Przybyszewie ul. Jodłowa, Świerkowa i Przylesie, gm. Święciechowa, powiat leszczyński, województwo wielkopolskie. W dniu 8 grudnia 2021 r. (data wpływu: 13 grudnia 2021 r.) Wójt Gminy Święciechowa wystąpił o przedłużenie ważności ww. pozwolenia. Po analizie dokumentów stwierdzono, że zmiana nie narusza zasad ochrony zabytków i opieki nad zabytkami, dlatego orzeczono jak w sentencji decyzji.

Pouczenie

Od decyzji niniejszej służy stronie odwołanie do Ministra Kultury i Dziedzictwa Narodowego złożone w terminie 14 dni od daty jej otrzymania, za pośrednictwem

Wielkopolskiego Wojewódzkiego Konserwatora Zabytków – Wojewódzki Urząd Ochrony Zabytków w Poznaniu – Delegatura w Lesznie, pl. Komeńskiego 6, 64-100 Leszno – chyba, że przepisy prawa powszechnie obowiązującego stanowią inaczej.

Zgodnie z art. 127a. § 1 kpa w trakcie biegu terminu do wniesienia odwołania strona może zrzec się prawa do wniesienia odwołania wobec organu administracji publicznej, który wydał decyzję. Z dniem doręczenia organowi administracji publicznej oświadczenia o zrzeczeniu się prawa do wniesienia odwołania przez ostatnią ze stron postępowania, decyzja staje się ostateczna i prawomocna (art. 127a § 2 kpa).

WIELKOPOLSKI WOJEWÓDZKI KONSERWATOR ZABYTKÓW

Z up. Wielkopolskiego Wojewódzkiego Konserwatora Zabytków
mgr Paulina Grądys
Kierownik Delegatury w Lesznie

Otrzymują:
Gmina Święciechowa, ul. Ułańska 4, 64 – 115 Święciechowa

a/a
PG

Nie podlega opłacie skarbowej zgodnie z art. 7pkt 3
ustawy z dnia 16 listopada 2006 r. o opłacie skarbowej
(tekst jedn.Dz.U. z 2020, poz. 1546 ze zm.)
Paulina Grądys - Kierownik Delegatury w Lesznie w Wojewódzkim Urzędzie Ochrony

Sprawę prowadzi: Kinga Szumańska – inspektor ds. zabytków archeologicznych, tel. 65 529 93 83 wew. 18

WIELKOPOLSKI WOJEWÓDZKI KONSERWATOR ZABYTKÓW
Wojewódzki Urząd Ochrony Zabytków w Poznaniu
Delegatura w Lesznie
Pl. Kościeńskiego 6, 64- 100 Leszno

Leszno, dnia 05 grudnia 2023 r.

URZĄD GMINY
w Święciechowie
WPŁYNĘŁO
dnia 11.12.23
L. dz. 13134

Le-WN.5161.2529.8.2019-2023
za dowodem doręczenia

DECYZJA NR 184/2023

Działając na podstawie art. 104, art. 107, art. 155 ustawy z dnia 14 czerwca 1960 r. Kodeks postępowania administracyjnego (tekst jednolity Dz. U. z 2022 r., poz.2000), w związku z art. 6 ust. 1 pkt 1 b, art. 7 pkt 1, art. 36 ust.1 pkt 1, art. 89 pkt 2, art. 92 ust. 6 ustawy z dnia 23 lipca 2003 r. o ochronie zabytków i opiece nad zabytkami (tekst jedn. Dz. U. z 2022 r., poz. 840 ze zm.) oraz § 13 pkt 6 rozporządzenia Ministra Kultury i Dziedzictwa Narodowego z dnia 2 sierpnia 2018 r. w sprawie prowadzenia prac konserwatorskich, prac restauratorskich i badań konserwatorskich przy zabytku wpisanym do rejestru zabytków albo na Listę Skarbów Dziedzictwa oraz robót budowlanych, badań architektonicznych i innych działań przy zabytku wpisanym do rejestru zabytków, a takze badań archeologicznych i poszukiwań zabytków (Dz.U. z 2021 r., poz.81), po rozpatrzeniu wniosku Gminy Święciechowa, ul. Ułańska 4, 64-115 Święciechowa z dnia 23.11.2023 (data wpływu: 24.11.2023) o zmianę ważności pozwolenia nr 243/C/2019 z dnia 07.06.2019r.

Wielkopolski Wojewódzki Konserwator Zabytków
zmienia

Pozwolenie Nr 243/C/2019 z dnia 07.06.2019r., znak: Le.WA.5161.2529.2.2019,

wydane na rzecz : Gminy Święciechowa, ul. Ułańska 4, 64-115 Święciechowa na prowadzenie badań archeologicznych w związku z realizacją inwestycji: Budowa oświetlenia drogowego na dz. nr ewid. 666, 673, 674, 681, 682, 704 obręb Przybyszewo, gm. Święciechowa, pow. leszczyński
Zmiana dotyczy terminu ważności pozwolenia – tj. na pierwszej stronie pozwolenia skreśla się 8 wers od dołu, o treści :

„Pozwolenie ważne jest do: 31.12.2023"

i w to miejsce wpisuje się:

„Pozwolenie ważne jest do: 31.12.2026"

Pozostała treść Pozwolenia nr 243/C/2019 nie ulega zmianie.

Uzasadnienie

O zmianę pozwolenia nr 243/C/2019 z dnia 07.06.2019r., polegającą na wydłużeniu terminu jego ważności, wystąpiła Gmina Świeciechowa. Wnioskowana zmiana nie stoi w sprzeczności z przepisami prawa oraz zasadami ochrony zabytków, zatem orzeczono jak na wstępie.

Pouczenie

Od decyzji służy stronie odwołanie do Ministra Kultury Dziedzictwa Narodowego i Sportu złożone w terminie 14 dni od daty jej otrzymania. Odwołanie wnosi się za pośrednictwem Wielkopolskiego Wojewódzkiego Konserwatora Zabytków – Wojewódzki Urząd Ochrony Zabytków w Poznaniu – Delegatura w Lesznie, Pl. Komeńskiego 6, 64-100 Leszno.

WIELKOPOLSKI WOJEWÓDZKI KONSERWATOR ZABYTKÓW

Z up. Wielkopolskiego Wojewódzkiego Konserwatora Zabytków
mgr Paulina Grądys
Kierownik Delegatury w Lesznie

Otrzymuje:

1. Gmina Święciechowa. Ul. Ułańska 4, 64-115 Święciechowa
2. a/a MW

Zwalnia się z opłaty skarbowej – zgodnie z art.7 pkt 3 ustawy z dnia 16 listopada 2006 r. o opłacie skarbowej (tekst jedn. Dz. U. z 22020, poz. 1546)
Inspektor ds. Ochrony Zabytków Michał Wojciechowski

Sprawę prowadzi: Inspektor Michał Wojciechowski, tel. 65 529 93 83, wew. 18.